



# ΕΦΗΜΕΡΙΣ ΤΗΣ ΚΥΒΕΡΝΗΣΕΩΣ

## ΤΟΥ ΒΑΣΙΛΕΙΟΥ ΤΗΣ ΕΛΛΑΔΟΣ

ΕΝ ΑΘΗΝΑΙΣ  
ΤΗ 23 ΦΕΒΡΟΥΑΡΙΟΥ 1966

ΤΕΥΧΟΣ ΤΕΤΑΡΤΟΝ

ΑΡΙΘΜΟΣ ΦΥΛΛΟΥ  
25

### ΠΕΡΙΕΧΟΜΕΝΑ

#### ΑΠΑΛΛΟΤΡΙΩΣΕΙΣ

##### ΑΠΟΦΑΣΕΙΣ

- Περὶ ἀναγκαστικῆς ἀπαλλοτριώσεως κτημάτων πρὸς κατασκευὴν τῆς Δασικῆς ὁδοῦ : Αὐχὴν Τριφύλλας—Νεράϊδα Νομοῦ Εὐρυτανίας. . . . . 1
- Περὶ ἀναγκαστικῆς ἀπαλλοτριώσεως κτημάτων πρὸς κατασκευὴν δασικῆς ὁδοῦ : Αὐχὴν Χόχλιας—Χόχλια Νομοῦ Εὐρυτανίας. . . . . 2

##### ΑΝΑΚΟΙΝΩΣΕΙΣ

- Περὶ εἰδοποιήσεως τῆς γενομένης παρακαταθέσεως ἀποζημιώσεως ἐξ ἀναγκαστικῆς ἀπαλλοτριώσεως κτημάτων ἐπὶ τῆς ἐπαρχ. ὁδοῦ Βυρωνείας—Ροδοπόλεως. . . . . 3
- Περὶ εἰδοποιήσεως τῆς γενομένης παρακαταθέσεως ἀποζημιώσεως λόγω ἀναγκαστικῆς ἀπαλλοτριώσεως ὑπὲρ καὶ δαπάναις τοῦ Ὁργανισμοῦ Σχολικῶν Κτιρίων γηπέδου κειμένου ἐν Ἀθήναις καὶ εἰς τὴν θέσιν Τουρκοβουνίων Γκάζη. . . . . 4

#### ΠΟΛΕΟΔΟΜΙΑ

##### Β. ΔΙΑΤΑΓΜΑΤΑ

- Περὶ τροποποιήσεως τοῦ ρυμοτομικοῦ σχεδίου Βουλιαγμένης, ὡς καὶ ὄρων τινῶν καὶ περιορισμῶν δομῆσεως ἐνίων οἰκοπέδων αὐτοῦ. . . . . 5
- Περὶ τροποποιήσεως τοῦ ρυμοτομικοῦ σχεδίου Λεβαδείας (Βοιωτίας) . . . . . 6

#### ΑΠΑΛΛΟΤΡΙΩΣΕΙΣ

##### ΑΠΟΦΑΣΕΙΣ

Ἀριθ. Γ.4196)8679. (1)

Περὶ ἀναγκαστικῆς ἀπαλλοτριώσεως κτημάτων πρὸς κατασκευὴν τῆς δασικῆς ὁδοῦ : Αὐχὴν Τριφύλλας—Νεράϊδα Νομοῦ Εὐρυτανίας.

##### ΟΙ ΥΠΟΥΡΓΟΙ

##### ΟΙΚΟΝΟΜΙΚΩΝ ΚΑΙ ΓΕΩΡΓΙΑΣ

Ἐχόντες ὑπ' ὄψιν: 1) τὰς διατάξεις τοῦ Α. Ν. 1731)39 «περὶ ἀναγκαστικῶν ἀπαλλοτριώσεων», ὡς οὗτος ἐκωδικοποιήθη διὰ τοῦ ἀπὸ 29)30.4.53 Β. Διατάγματος καὶ ἐτρο-

ποποιήθη διὰ τοῦ Ν. Δ. 3979)59, 2) τὸ ἄρθρον 8 τοῦ Α.Ν. 1700)39 «περὶ Δασικῶν μεταφορικῶν ἐγκαταστάσεων», ἀποφασίζομεν:

Κηρύσσομεν ἀναγκαστικῶς ἀπαλλοτριωτέαν, λόγω δημοσίας ὠφελείας, ἤτοι πρὸς κατασκευὴν τῆς Δασικῆς ὁδοῦ: Αὐχὴν Τριφύλλας—Νεράϊδα, ἔκτασιν συνολικὴν μ. τ. 4.518,00 ὡς αὕτη εἰκονίζεται εἰς τὸ δεόντως τεθεωρημένον ὑπὸ τοῦ Ὑφυπουργοῦ Γεωργίας τὴν 13.11.65 κτηματολογικὸν διάγραμμα καὶ τὸν ἐπ' αὐτοῦ κτηματολογικὸν πίνακα τοῦ Δατολόγου Δημητρίου Χαλκιᾶ. Ἐπὶ τῆς ὡς ἄνω ἐκτάσεως ἀξιοῦν δικαιώματα κυριότητος οἱ Δημήτριος Κατσιούλης, Δημήτριος Δήμου Δημήτριος Θάνος κλπ.

Ἡ ἀπαλλοτριώσις κηρύσσεται ὡς κατεπίγουσα ὑπὲρ καὶ δαπάναις τοῦ Δημοσίου.

Ἡ παροῦσα δημοσιευθῆτω διὰ τῆς Ἐφημερίδος τῆς Κυβερνήσεως.

Ἐν Ἀθήναις τῇ 29 Ἰανουαρίου 1966

ΟΙ ΥΠΟΥΡΓΟΙ

ΕΠΙ ΤΩΝ ΟΙΚΟΝΟΜΙΚΩΝ ΥΠΟΥΡΓΟΣ

ΕΠΙ ΤΗΣ ΓΕΩΡΓΙΑΣ

ΑΓΗΣ. ΣΠΗΛΙΑΚΟΣ

ΧΡ. ΒΑΣΜΑΤΖΙΔΗΣ

Ἀριθ. Γ.4197)8682.

(2)

Περὶ ἀναγκαστικῆς ἀπαλλοτριώσεως κτημάτων πρὸς κατασκευὴν δασικῆς ὁδοῦ: Αὐχὴν Χόχλιας—Χόχλια Νομοῦ Εὐρυτανίας.

##### ΟΙ ΥΠΟΥΡΓΟΙ

##### ΟΙΚΟΝΟΜΙΚΩΝ ΚΑΙ ΓΕΩΡΓΙΑΣ

Ἐχόντες ὑπ' ὄψιν: 1) τὰς διατάξεις τοῦ Α. Ν. 1731)39 «περὶ ἀναγκαστικῶν ἀπαλλοτριώσεων», ὡς οὗτος ἐκωδικοποιήθη διὰ τοῦ ἀπὸ 29)30.4.53 Β. Διατάγματος καὶ ἐτροποποιήθη διὰ τοῦ Ν. Δ. 3979)59, 2) τὸ ἄρθρον 8 τοῦ Α.Ν. 1700)39 «περὶ Δασικῶν μεταφορικῶν ἐγκαταστάσεων», ἀποφασίζομεν:

Κηρύσσομεν ἀναγκαστικῶς ἀπαλλοτριωτέαν, λόγω δημοσίας ὠφελείας, ἤτοι πρὸς κατασκευὴν δασικῆς ὁδοῦ Αὐχὴν Χόχλιας—Χόχλια περιοχῆς Δ.Π.Δ. Φουρνᾶ Εὐρυτανίας, ἔκτασιν συνολικὴν ἐμβαδοῦ μ. τετρ. 1020, ὡς αὕτη εἰκονίζεται εἰς τὸ ἀπὸ 26.5.65 κτηματολογικὸν διάγραμμα μετὰ τοῦ ἐπ' αὐτοῦ κτηματολογικοῦ πίνακος τοῦ Δατολόγου Δ. Χαλκιᾶ, δεόντως τεθεωρημένον.

Ἐπὶ τῆς ὡς ἄνω ἐκτάσεως προβάλλει δικαιώματα κυριότητος ὁ Λάμπρος Κουκουέης.

Ἡ ἀπαλλοτριώσις κηρύσσεται ὑπὲρ καὶ δαπάναις τοῦ Δημοσίου.

Ἡ παρούσα δημοσιευθῆτω διὰ τῆς Ἐφημερίδος τῆς Κυβερνήσεως.

Ἐν Ἀθήναις τῆ 29 Ἰανουαρίου 1966

ΟΙ ΥΠΟΥΡΓΟΙ

ΕΠΙ ΤΩΝ ΟΙΚΟΝΟΜΙΚΩΝ ΥΠΟΥΡΓΟΣ

ΕΠΙ ΤΗΣ ΓΕΩΡΓΙΑΣ

ΑΓΗΣ. ΣΠΗΛΙΑΚΟΣ

ΧΡ. ΒΑΣΜΑΤΖΙΑΝΗΣ

### Α Ν Α Κ Ο Ι Ν Ω Σ Ε Ι Σ

Ἀριθ. 4023/65.

(3)

Περὶ εἰδοποιήσεως τῆς γενομένης παρακαταθέσεως ἀποζημιώσεως ἐξ ἀναγκαστικῆς ἀπαλλοτριώσεως κτημάτων ἐπὶ τῆς ἐπαρχιακῆς ὁδοῦ Βυρωνείας—Ροδοπόλεως.

#### ΤΟ ΝΟΜΑΡΧΙΑΚΟΝ ΤΑΜΕΙΟΝ ΣΕΡΡΩΝ

Ἐχοντες ὑπ' ὄψει: α) τὰ ἄρθρα 7 καὶ 24 τοῦ Α.Ν. 1731) 1939 «περὶ ἀναγκαστικῶν ἀπαλλοτριώσεων», ὡς οὗτος συμπληρώθη καὶ ἐτροποποιήθη μεταγενεστέρως φέρομεν εἰς γνῶσιν τῶν κάτωθι ἀναφερομένων ἦτοι:

1) Τῶν κεκτημένων ἢ ἀξιούτων δικαιώματα κυριότητος ἐπὶ τῶν δυνάμει τῆς ὑπ' ἀριθ. Δ. 9375)6797)5.10.1962 κοινῆς ἀποφάσεως τῶν Ὑπουργῶν Οἰκονομικῶν καὶ Δημοσίων Ἔργων (ΦΕΚ 136)1962 τ. Δ') ἀναγκαστικῶς ἀπαλλοτριωθέντων ἀκινήτων κτημάτων πρὸς κατασκευὴν τῆς ἐπαρχιακῆς ὁδοῦ Βυρωνείας - Ροδοπόλεως, συνολικῆς ἐκτάσεως 40.524,18 τετ. μέτρων, ὡς αὕτη ἐμφαίνεται εἰς τὸ Κτηματολογικὸν διάγραμμα τοῦ Μηχανικοῦ Ἀδην. Παναγάκη, τεθεωρημένου δεόντως ὑπὸ τοῦ Δ)ντοῦ Τεχνικῶν Ὑπηρεσιῶν Ν. Σερρών, τὴν 30.7.61.

2) Τῶν τυχόν ἐπὶ τῶν ὡς ἄνω ἀκινήτων ἐγγεγραμμένων ἐνυποθήκων δανεισμάτων, κατασχετῶν ἢ διεκδικητῶν ὅτι ἢ εὐνάμει τῆς ὑπ' ἀριθ. 175)64 ἀποφάσεως τοῦ Εἰρηνοδικείου Κάτω Πορροίων καθορισθεῖσα προσωρινῶς ἀποζημίωσις διὰ τὰ ἀκίνητα ταῦτα μετὰ τῶν ἐπιεικῶν (ἀγροί, λαχανόκηποι, αὐλαί), ὡς ἐμφαίνεται εἰς τὸ ὡς ἄνω ἀναφερόμενον κτηματολογικὸν διάγραμμα, κατετέθη εἰς τὸ Ταμεῖον Παρακαταθηκῶν καὶ Δανείων (Γραφεῖον Παρακαταθηκῶν Σιντικῆς) ἐκδοθέντος τοῦ ὑπ' ἀριθ. 515 ἀπὸ 15.12.1965 Γραμματίου συστάσεως παρακαταθήκης συνολικοῦ ποσοῦ δραχ. 124.805,85 (ἐκατὸν εἰκοσι τεσσάρων χιλιάδων ὀκτακοσίων πέντε καὶ 85 οο), ἀποδοτέων εἰς τοὺς κατὰ Νόμον δικαιούχους.

Ἐν Σέρραις τῆ 10 Ἰανουαρίου 1966

Ὁ Πρόεδρος καὶ ἄ. α.

Ὁ Διευθυντῆς

Μ. ΤΣΙΑΚΙΡΗΣ

(4)

Περὶ εἰδοποιήσεως τῆς γενομένης παρακαταθέσεως ἀποζημιώσεως λόγω ἀναγκαστικῆς ἀπαλλοτριώσεως ὑπὲρ καὶ δαπάναις τοῦ Ὄργανισμοῦ Σχολικῶν Κτιρίων γηπέδου καμμένου ἐν Ἀθήναις καὶ εἰς τὴν θέσιν Τουρκοβουνίων Γκούζη.

#### ΟΡΓΑΝΙΣΜΟΣ ΣΧΟΛΙΚΩΝ ΚΤΙΡΙΩΝ

Τὸ ἐν Ἀθήναις καὶ ἐπὶ τῆς ὁδοῦ Φειδίου 14 ἐδρεύον Νομικὸν Πρόσωπον Δημοσίου Δικαίου ὑπὸ τὴν ἐπωνυμίαν «Ὄργανισμὸς Σχολικῶν Κτιρίων» εἰδοποιεῖ ὅτι, κηρυχθεῖσης ὑπὲρ καὶ δαπάναις αὐτοῦ, διὰ τῆς δημοσιεύσεως εἰς τὴν Ἐφημερίδα τῆς Κυβερνήσεως (Φ.Ε.Κ. 44)23.4.64 τεύχος Δ') τῆς ὑπ' ἀριθ. Γ.6155)1854)16.4.1964 κοινῆς ἀποφάσεως τῶν Ὑπουργῶν Οἰκονομικῶν καὶ Ἐθνικῆς Παιδείας καὶ Θρησκευμάτων, τῆς ἀπαλλοτριώσεως ἐκτάσεως μ.τ. 7.100 κειμένης ἐν Ἀθήναις εἰς τὴν θέσιν Τουρκοβουνίων Γκούζη (ὡς αὕτη εἰκονίζεται εἰς τὸ ἀπὸ Σεπτεμβρίου 1963 τοπογραφικὸν διάγραμμα μετὰ τοῦ ἐπ' αὐτοῦ κτηματολογικοῦ πίνακος τοῦ μηχανικοῦ Γ. Κωστόπουρου) κατέθεσεν ἀρχικῶς εἰς τὸ ἐν Ἀθήναις ἐδρεύον Ταμεῖον Παρακαταθηκῶν καὶ Δανείων τὴν δυνάμει τῆς ὑπ' ἀριθ. 1563)64 ἀποφάσεως τοῦ Προέδρου Πρωτοδικῶν Ἀθηνῶν, καθορισθεῖσαν ὑπὲρ τῶν φερομένων ὡς δικαιούχων ἀπο-

ζημιῶσιν τὴν ἀναλογοῦσαν μόνον εἰς ἕκτασιν μ.τ. 6389 συνορευομένην μετὰ ὁδοῦ Ι. Σούκα, Κούρμα, Σπυριδογιάννη, Ἀνώνομον καὶ Σφαέλλου, τοῦ Ὄργανισμοῦ μὴ ἐπιθυμοῦντος τότε τὴν συντέλεσιν τῆς ἀπαλλοτριώσεως διὰ τὸ ὑπόλοιπον ἐκ μ.τ. 711 τμήμα τὸ συνορευόν μετὰ τὰς ὁδοῦ Σφαέλλου, Ἀνώνομον, καὶ ἐπὶ τῶν δύο ὑπολοίπων πλευρῶν μετὰ τὴν ἀνωτέρω ἐξ 6.389 μ.τ. ἐφ' οὗ (τμήματος 711) ὑπάρχον ὠρισμένα κτίσματα, ἐκδοθέντος τοῦ ὑπ' ἀριθ. 36.790)8.2.65 γραμμ. συστάσεως παρακαταθήκης, παρακαταθεθέντος ἐν συνεχείᾳ παρὰ τῷ Συμβολαιογράφῳ Ἀθηνῶν Κ. Ἰωαννίδη συνταχθείσης τῆς 20.367)65 πράξεώς του καὶ ἐπακολοθηθείσης δημοσιεύσεως εἰδοποιήσεως εἰς Φ.Ε.Κ. 48)23.3.1965 τεύχ. Δ'. Ἦδη κατετέθη ἕτερον ποσὸν δραχ. 72.747,50, διὰ τὴν συντέλεσιν τῆς ἀπαλλοτριώσεως ἑτέρου τμήματος τῆς αὐτῆς ὡς ἄνω ἐκτάσεως ἐκ μ.τ. 207,85 (περιλαμβανομένου εἰς τὸ ἀνωτέρω τμήμα τῶν μ.τ. 711) συνορευομένου ἑορταίως μετὰ ἀνωτέρω ἕκτασιν 6.389 μ.τ. καὶ εἰς μῆκος περίπου 31 μ. αὐτῆς ἀνατολικῶς μετὰ τὴν αὐτὴν ἕκτασιν τῶν 6.389 μ.τ. καὶ εἰς μῆκος 14 μ. αὐτῆς περίπου πρὸς νότον μετὰ ἕκτασιν μ.τ. 502,15 ἐφ' ἧς ὑπάρχον δύο οἰκίαι καὶ εἰς μῆκος 30 περίπου μέτρων αὐτῆς ἧς ἐκτάσεως (μ.τ. 502,15) ὁ Ὄργανισμὸς Σχολικῶν Κτιρίων δὲν ἐπιθυμεῖ τελικῶς τὴν πρόσκτησιν, ἐκδοθέντος τοῦ ὑπ' ἀριθ. 57.482)6.10.1965 ἔτους Γραμματίου ποσοῦ δραχμῶν 72.747,50 συστάσεως παρακαταθήκης τοῦ ἐν λόγῳ Ταμείου, ὅπερ καὶ κατετέθη εἰς τὸν Συμβολαιογράφον Ἀθηνῶν Σαράντην Μουστάκην συνταχθείσης τῆς ὑπ' ἀριθ. 7606)1965 πράξεώς του περὶ καταθέσεως τοῦ γραμματίου τούτου.

Ἡ ἀνωτέρω ἀποζημίωσις κατετέθη μετὰ τὴν ρητὴν ἐπιφύλαξιν παντὸς δικαίωματος τοῦ Ὄργανισμοῦ Σχολικῶν Κτιρίων κατὰ τῆς ὑπ' ἀριθ. 1563)65 ἀποφάσεως τοῦ Προέδρου Πρωτοδικῶν Ἀθηνῶν καὶ διὰ τοῦ δικαιώματος τῆς ἐπὶ ἔλαττον καθοριστέας ὑποτιμῆς μονάδος ἀποζημιώσεως τοῦ ἐν τῷ γραμματίῳ ἀναφερομένου γηπέδου.

Ἐν Ἀθήναις τῆ 5 Φεβρουαρίου 1966

Ὁ Πληρεξούσιος Διευθυντὸς  
ΓΕΩΡΓ. ΑΛ. ΧΟΥΒΑΡΔΑΣ

### Π Ο Λ Ε Ο Δ Ο Μ Ι Α

#### Β. ΔΙΑΤΑΓΜΑΤΑ

(5)

Περὶ τροποποιήσεως τοῦ ρυμοτομικοῦ σχεδίου Βουλιαγμένης, ὡς καὶ ὄρων τινῶν καὶ περιορισμῶν δομῆσεως ἐνίων οἰκοπέδων αὐτοῦ.

#### ΚΩΝΣΤΑΝΤΙΝΟΣ

#### ΒΑΣΙΛΕΥΣ ΤΩΝ ΕΛΛΗΝΩΝ

Ἐχοντες ὑπ' ὄψιν τὰς διατάξεις τοῦ ἀπὸ 17 Ἰουλίου 1923 Ν.Δ. «περὶ σχεδίων πόλεων κλπ.», ὡς μεταγενεστέρως ἐτροποποιήθησαν καὶ συμπληρώθησαν καὶ εἰδικώτερον τῶν άρθρων 3, 9 καὶ 70 αὐτοῦ, τὴν ὑπ' ἀριθ. Α. 93838)14.10.65 ἀπόφασιν τοῦ Ὑπουργοῦ Δημοσίων Ἔργων «περὶ ἐξουσιοδοτήσεως τοῦ Ὑφυπουργοῦ Δημοσίων Ἔργων δι' ἄσκησιν ἀρμοδιότητων» (ΦΕΚ 695 Β') καὶ ἰδόντες τὴν ὑπ' ἀριθ. 144)1964 πρᾶξιν τοῦ Κοινοτικοῦ Συμβουλίου Βουλιαγμένης, τὰς ὑπ' ἀριθ. 366)1964 καὶ 431)1964 γνωμοδοτήσεις τοῦ Συμβουλίου Δημοσίων Ἔργων (Τμήμα Μελετῶν), τὰς ὑπ' ἀριθ. 270)1965 καὶ 860)1965 γνωμοδοτήσεις τοῦ Συμβουλίου Δημοσίων Ἔργων (Τμήμα Οἰκισμοῦ), ὡς καὶ τὴν ὑπ' ἀριθ. 1128)1965 γνωμοδότησιν τοῦ Συμβουλίου τῆς Ἐπικρατείας, προτάσει τοῦ Ἡμετέρου ἐπὶ τῶν Δημοσίων Ἔργων Ὑφυπουργοῦ, ἀπεφασίσαμεν καὶ διατάσσαμεν:

Ἄρθρον 1.

Ἐγκρίνεται ἡ τροποποίησις τοῦ ρυμοτομικοῦ σχεδίου Βουλιαγμένης, ὡς ἐμφαίνεται εἰς τὰ, ὑπὸ τοῦ Γενικοῦ Διευθυντοῦ Δημοσίων Ἔργων, τεθεωρημένα διὰ τῆς ὑπ' ἀριθ. Ε.

45403)1965 πράξεως αὐτοῦ, δύο (2) σχετικά πρωτότυπα διαγράμματα ὑπὸ κλίμακα 1 : 2000, ὄντινων συνοπτικὰ ἀντίτυπα δημοσιεύονται κατωτέρω.

Ἄρθρον 2.

Κατὰ τὸ πρόσωπον τῶν οἰκοπέδων ὠκοδομημένων ἢ μὴ, τῶν κειμένων ἐντὸς τοῦ ὡς ἄνω τροποποιουμένου τμήματος τοῦ σχεδίου ρυμοταμίας (ἄρθρον 1 τοῦ παρόντος) καταργεῖται, τροποποιεῖται καὶ ἐπιβάλλεται προκήπιον (πρασιὰ) πλάτους τριῶν καὶ ἡμίσεος (3,50), τεσσάρων καὶ ἡμίσεος (4,50), πέντε καὶ ἡμίσεος (5,50), ἕξ (6), ὀκτώ (8) καὶ δώδεκα (12) μέτρων, ὡς ἐμφαίνεται ἐν τοῖς αὐτοῖς σχεδίοις.

Ἄρθρον 3.

Οἰκόπεδα τοῦ ρυμοταμικοῦ σχεδίου Βουλευμένης ἄρτια, συμφώνως ταῖς διατάξεσι τοῦ ἀπὸ 10.3.1965 Β.Δ. «περὶ ἀναθεωρήσεως τῶν ὄρων καὶ περιορισμῶν δομήσεως τῶν οἰκοπέδων καὶ περὶ ὕψους οἰκοδομῶν καὶ μεγίστου ἀριθμοῦ ὀρό-

φων αὐτῶν τῆς Βουλευμένης (Ἄττικῆς)» (ΦΕΚ 49 Δ') καὶ καθιστάμενα διὰ τοῦ παρόντος Διατάγματος μὴ ἄρτια, θεωροῦνται ἄρτια καὶ οἰκοδομήσιμα, ἐφ' ὅσον ταῦτα κατὰ τὴν ἡμέραν τῆς δημοσίευσως τοῦ παρόντος ἔχωσι τὰ ἐξῆς ἐλάχιστα ὄρια ἐμβαδοῦ καὶ διαστάσεων:

Ἐλάχιστον πρόσωπον: δώδεκα (12) μέτρα.

Ἐλάχιστον βάθος: δέκα ἐπτὰ (17) μέτρα.

Ἐλάχιστον ἐμβαδόν: ἑξακόσια (600) τετρ. μέτρα.

Εἰς τὸν αὐτὸν ἐπὶ τῶν Δημοσίων Ἔργων Ἰφυπουργῶν, ἀνατίθεμεν τὴν δημοσίευσιν καὶ ἐκτέλεσιν τοῦ παρόντος Διατάγματος.

Ἐν Ἀθήναις τῇ 14 Ἰανουαρίου 1966

**ΚΩΝΣΤΑΝΤΙΝΟΣ**

**Β.**

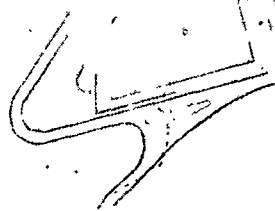
Ο ἘΠΙ ΤΩΝ ΔΗΜΟΣΙΩΝ ἜΡΓΩΝ ΥΦΥΠΟΥΡΓΟΣ

**ΑΧ. ΛΙΑΚΟΠΟΥΛΟΣ**

# ΠΡΟΫΠΟΛΟΓΙΣΜΟΣ

1999

Σ Α Ρ Ω Ν Ι Κ Ο Σ Κ Ο Λ Π Ο Σ

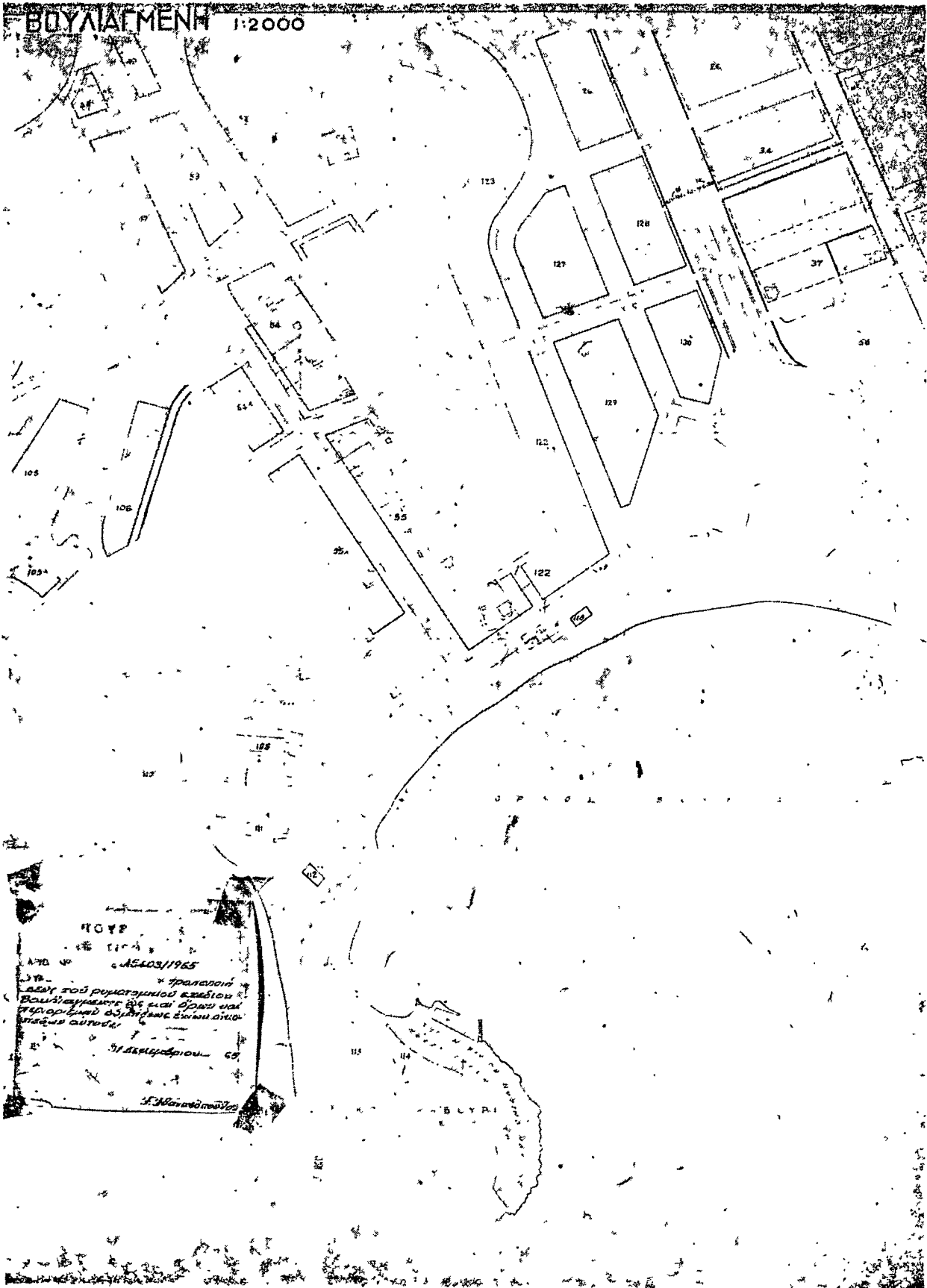


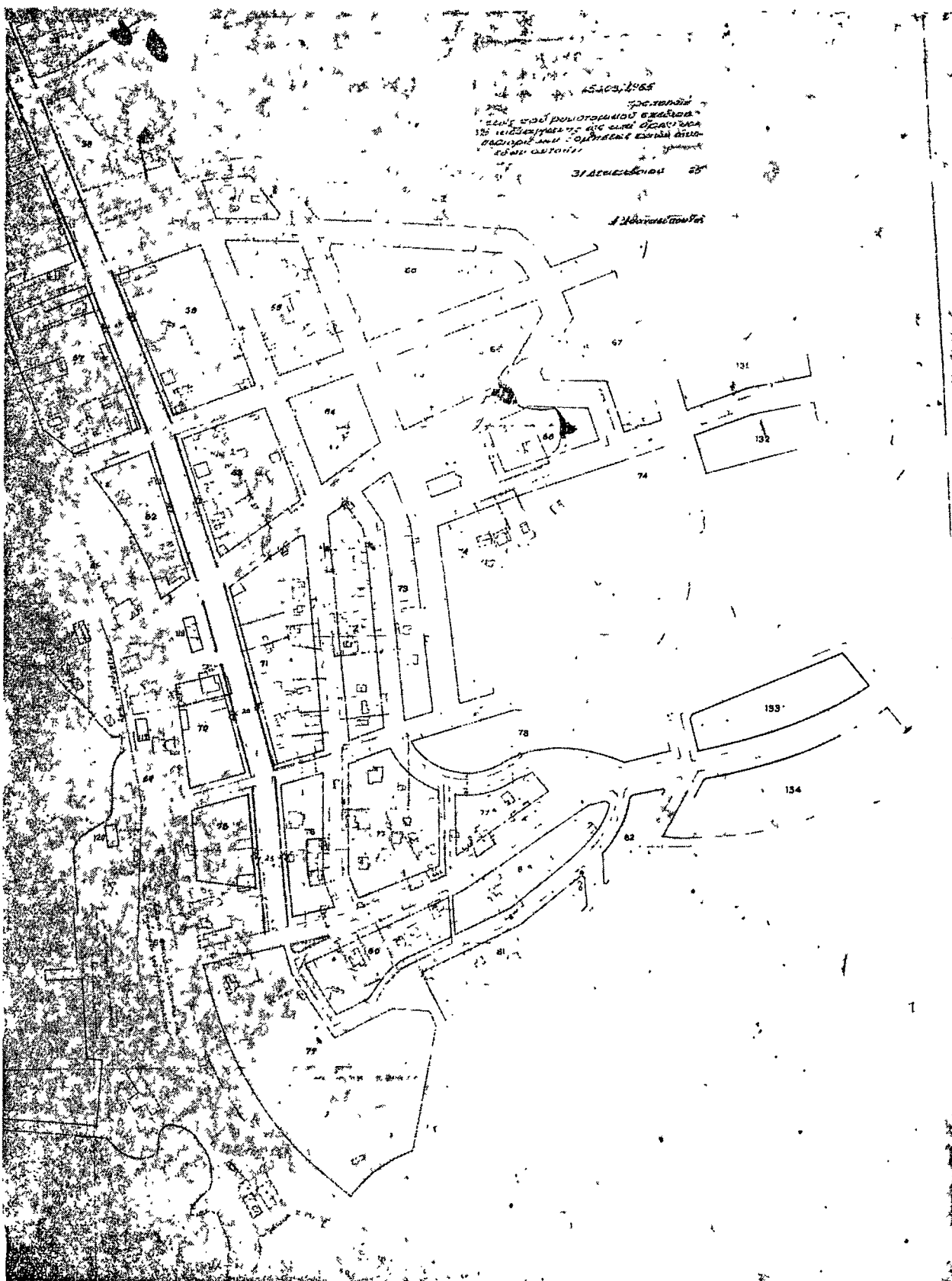
1. Οδός  
 2. Χώμα  
 3. Σιδηροδρομική  
 4. Οδός

31. 10. 1999

26. 10. 1999







(6)

Περί τροποποίησης του ρυμοτομικού σχεδίου Λεβαδείας  
 (Βοιωτίας).

**ΚΩΝΣΤΑΝΤΙΝΟΣ  
 ΒΑΣΙΛΕΥΣ ΤΩΝ ΕΛΛΗΝΩΝ**

Έχοντας υπ' όψιν τας διατάξεις του από 17 'Ιουλίου  
 1923 Ν. Διατάγματος «περί σχεδίων πόλεων κλπ.», ως  
 μεταγενεστέρως έτροποποιήθησαν και συνεπληρώθησαν και

ειδικότερον τών άρθρων 3 και 70 αυτού, την υπ' αριθ. Α.  
 93838)14.10.1965 απόφαση του Υπουργού Δημοσίων Έρ-  
 γων «περί εξουσιοδότησεως του Υφυπουργού Δημοσίων Έρ-  
 γων δι' άσκησην άρμοδιαστήτων» (ΦΕΚ 695)Β) και ιδόντες  
 τας υπ' αριθ. 263)1965 και 277)1965 πράξεις του Δημο-  
 τικού Συμβουλίου Λεβαδείων, την υπ' αριθ. 461)1965 γνωμο-  
 δότησιν του Συμβουλίου Δημοσίων Έργων (Τμήμα Μελετών),  
 ως και την υπ' αριθ. 949)1965 γνωμοδότησιν του Συμβου-  
 λίου Δημοσίων Έργων (Τμήμα Οίκισμου), προτάσει του Η-

μετέρου επί των Δημοσίων Έργων Υφυπουργού, απεφασίσθη-  
μεν και διατάσσωμεν:

Άρθρον μόνον.

Έγκρίνεται ή τροποποιήσις του ρυμοτομικού σχεδίου Λε-  
βαδείας (Βαιωτίας), ως και ο καθορισμός χώρου υπό στοι-  
χεία Α—Β—Γ—Δ—Ε—Ζ—Η—Θ—Α προς ανέγερσιν Δι-  
καστικού Μεγάρου, ως εμφαίνεται εις τό, υπό του Γενικού  
Διευθυντού Δημοσίων Έργων, τεθεωρημένον δι' α τής υπ' αριθ.  
Ε.44297)1965 πράξεως αυτού, σχετικόν πρωτότυπον διά-

γραμμα, υπό κλίμακα 1:500, οστινας συνοπτικόν αντίτυπον  
δημοσιεύεται κατωτέρω.

Είς τον αυτόν επί των Δημοσίων Έργων Υφυπουργόν, ανατί-  
θεμεν την δημοσίευσιν και έκτέλεσιν του παρόντος Δ)γματος.

Έν Αθήναις τῆ 23 Δεκεμβρίου 1965

**ΚΩΝΣΤΑΝΤΙΝΟΣ**

**Β.**

Ο ΕΠΙ ΤΩΝ ΔΗΜΟΣΙΩΝ ΕΡΓΩΝ ΥΦΥΠΟΥΡΓΟΣ

**ΑΧ. ΛΙΑΚΟΠΟΥΛΟΣ**

