



ΕΦΗΜΕΡΙΣ ΤΗΣ ΚΥΒΕΡΝΗΣΕΩΣ

ΤΗΣ ΕΛΛΗΝΙΚΗΣ ΔΗΜΟΚΡΑΤΙΑΣ

ΕΝ ΑΘΗΝΑΙΣ
ΤΗ 14 ΔΕΚΕΜΒΡΙΟΥ 1981

ΤΕΥΧΟΣ ΤΕΤΑΡΤΟΝ

ΑΡΙΘΜΟΣ ΦΥΛΛΟΥ
725

ΠΕΡΙΕΧΟΜΕΝΑ

ΠΟΛΕΟΔΟΜΙΑ

ΑΠΟΦΑΣΕΙΣ

- Περί τροποποίησης ρυμοτομικού σχεδίου Κοινότητας Δοκιμίου (ανάθεώρηση όρων δομήσεως), στο Ν. Αιτωλ/νίας. 1
- Περί τροποποίησης ρυμοτομικού σχεδίου πόλεως Αμφιλοχίας, στο Ν. Αιτωλ/νίας. 2
- Περί τροποποίησης σχεδίου πόλεως Φιλιατών, στο Ν. Θεσπρωτίας. 3

ΑΝΑΚΟΙΝΩΣΕΙΣ

- Περί ειδοποίησης παρακαταθέσεως συμπληρωματικής αποζημίωσης λόγω αναγκαστικής απαλλοτριώσεως υπέρ του Δήμου Ζωγράφου. 4

ΔΙΟΡΘΩΣΕΙΣ ΣΦΑΛΜΑΤΩΝ

- Διόρθωση σφάλματος στο από 22.9.81 Π. Δ/γμα αρμοδιότητας του Υπουργού Χ.Ο.Π. 5
- Διόρθωση σφάλματος στην ανακοίνωση για παρακατάθεση αποζημίωσης, για τη ρυμοτόμητη τμήματος οικοπέδου, στη Θεσσαλονίκη. 6
- Διόρθωση σφάλματος στην ανακοίνωση για παρακατάθεση αποζημίωσης για τη ρυμοτόμητη τμήματος οικοπέδου, στη Θεσ/νίκη. 7

ΠΟΛΕΟΔΟΜΙΑ

ΑΠΟΦΑΣΕΙΣ

Άρ.9. ΤΥ ΧΟΠ 3173 (1)

- Περί τροποποίησης ρυμοτομικού σχεδίου Κοινότητας Δοκιμίου (ανάθεώρηση όρων δομήσεως), στο Ν. Αιτωλ/νίας.

Ο ΝΟΜΑΡΧΗΣ ΑΙΤΩΛ/ΝΙΑΣ

Έχοντας υπόψη: 1) τις διατάξεις του Ν. 3200/55 (περί Διοικητικής αποκεντρώσεως), 2) τις διατάξεις του από 20.6.55 Β. Δ/τος (περί εξαιρέσεως από της κατά την παρ. 1 του άρθρου 1 του Ν. 3200/55 αρμοδιότητας του Υπουργείου Δημ. Έργων), 3) τις διατάξεις του 863/70 Β. Δ/τος (περί διαφθώσεως του Υπουργείου Συγκοινωνιών και Δημοσίων Έργων), όπως τούτο τροποποιήθηκε διά του υπ' αριθ. 572/67 Β.Δ., 4) τις διατάξεις του 532/70 Ν. Δ/τος (περί

διοικητικής αποκεντρώσεως), 5) τις διατάξεις του 712/70 Β. Δ/τος, όπως τροποποιήθηκε και συμπληρώθηκε με τα 677/71 και 198/72 Β. Δ/τα, 6) τη Δ7/16/11/7.10.70 κοινή απόφαση των Υπουργών (περί οργανώσεως των Περιφερειακών Υπηρεσιών του ΥΠ ΔΕ), 7) τη Δ9/1-8/3/0.8.71 κοινή εγκύκλιος των Πρωθυπουργού, Αντιπροέδρου και Υπουργού των Έσωτερικών περί οργανώσεως των Νομαρχιών, 8) τις διατάξεις του ΑΝ 314/68 (περί παροχής αρμοδιότητας επί θεμάτων εγκρίσεως κλπ. ρυμοτομικών σχεδίων), 9) του Ν.Δ. 1018/1976 (ΦΕΚ 220Α/21.10.71), 10) του Ν.Δ. 8/73 (περί ΓΟΚ), 11) την έγγραφη εισήγηση του Γραφείου Μηγγ/κού Τριγωνίδος, 12) την πρόταση του εισηγητή, ο οποίος προτείνει την έγκριση της προτάσεως της Κοινότητας, 13) την κατά πλειοψηφία γνωμοδότηση του ΝΣΔΕ, αποφασίζουμε:

Έγκρινουμε την τροποποίηση του ρυμοτομικού σχεδίου της Κοινότητας Δοκιμίου (ανάθεώρηση όρων δομήσεως), όπως προτείνεται από την Κοινότητα και φαίνεται στο από Μάρτιο του 1981 τοπογραφικό διάγραμμα του μηχανικού Δημ. Ζωγράφου, που συνοδεύει την απόφαση αυτή και στην οποία θα ισχύουν οι κατωτέρω όροι δομήσεως κατά παρέκκλιση, σε οικόπεδα ανήκοντα στον Β' τομέα του Δοκιμίου.

Οικόπεδα προϋπάρχοντα του Ν.Δ. 19.6.68 (ΦΕΚ 111 τεύχος Δ' 2.7.68).

Πρόσωπο: 8,00 μ.

Βάθος: 12,00 μ.

Ήμετέρον: 150 μ².

Σύστημα: Πανταχόθεν ελεύθερο

Όροι: Δύο (2)

Οικόπεδα προϋπάρχοντα της χρονικής περιόδου από 2.7.68 μέχρι 21.10.75.

Πρόσωπο: 1200 μ.

Βάθος: 18.00 μ.

Ήμετέρον: 300 μ²

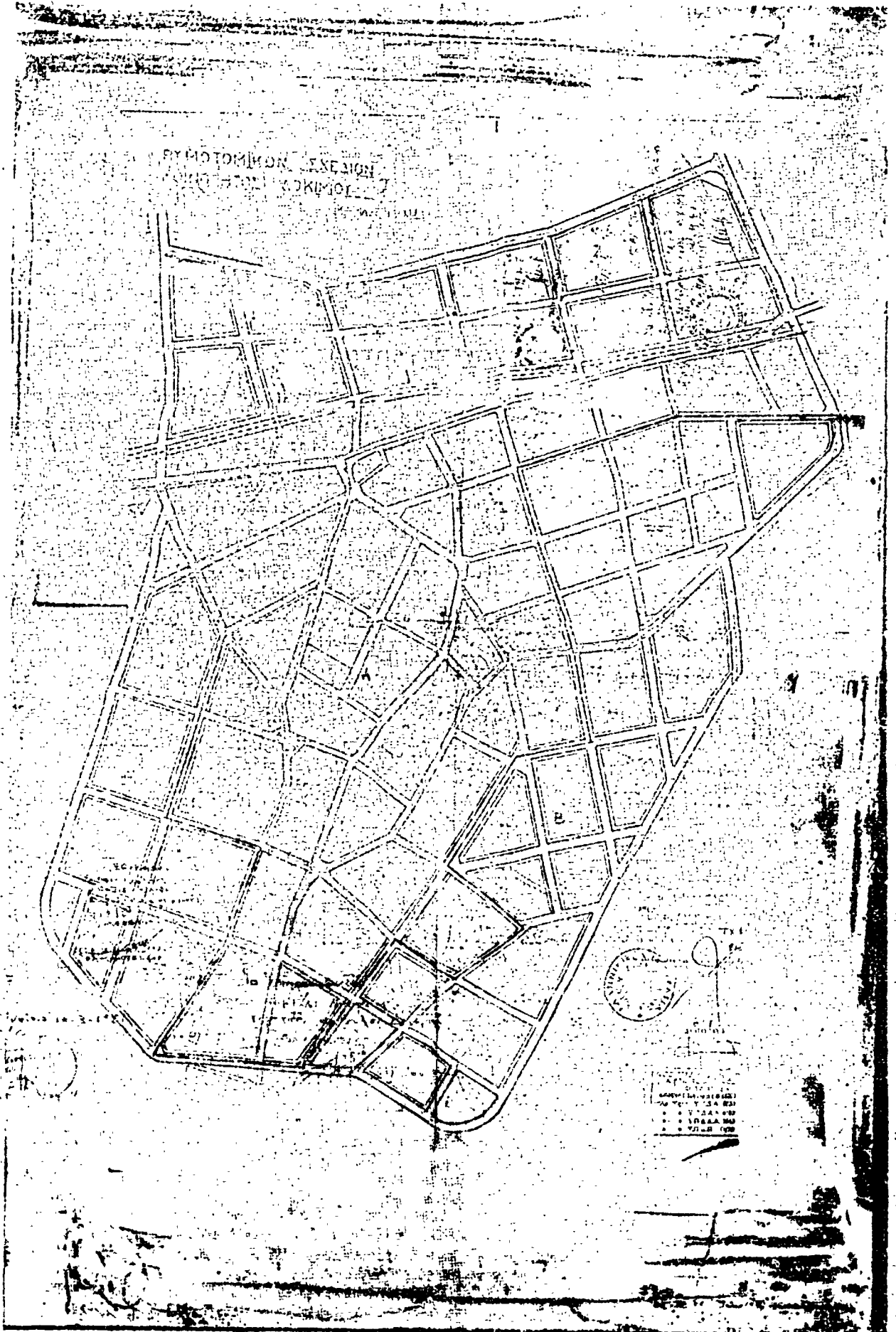
Σύστημα: πανταχόθεν ελεύθερο

Όροι: δύο (2)

Η απόφαση αυτή να δημοσιευθεί στην Εφημερίδα της Κυβερνήσεως.

Μαρολόγγιον, 21 Σεπτεμβρίου 1981

Ο Νομάρχης
ΚΩΝ. ΘΑΝΟΠΟΥΛΟΣ



Αριθ. ΤΥ ΧΟΠ 3915

(2)

Περί τροποποίησης ρυμοτομικού σχεδίου πόλεως Αμφιλοχίας, στο Ν. Αιτωλ/νίας.

Ο ΝΟΜΑΡΧΗΣ ΑΙΤΩΛ/ΝΙΑΣ

Έχοντας υπόψη: Τις διατάξεις του Ν. 3200/55 (περί Διοικητικής αποκεντρώσεως), 2) τις διατάξεις του από 20. 6.55 Β. Δ/τος (περί εξαιρέσεως από της κατα την παρ. 1 του άρθρου 1 του Ν. 3200/55 αρμοδιότητας του Υπουργείου Δημ. Έργων), 3) τις διατάξεις του 863/70 Β. Δ/τος (περί διαρθρώσεως του Υπουργείου Συγκοινωνιών και Δημ. Έργων), όπως τούτο τροποποιήθηκε διά του υπ' αριθ. 572/4967 Β.Δ., 4) τις διατάξεις του 532/70 Ν. Δ/τος (περί διοικητικής αποκεντρώσεως), 5) τις διατάξεις του 712/1970 Β. Δ/τος, όπως τροποποιήθηκε και συμπληρώθηκε με τα 677/71 και 198/72 Β. Δ/τα, 6) τη Α7/16/11/7. 10.70 κοινή απόφαση των Υπουργών (περί οργανώσεως των Περιφερικών Υπηρεσιών του ΥΠ ΔΕ), 7) τη Α9/1-8/3/9. 8.71 κοινή εγκύκλιος των Πρωθυπουργού, Αντιπροέδρου και

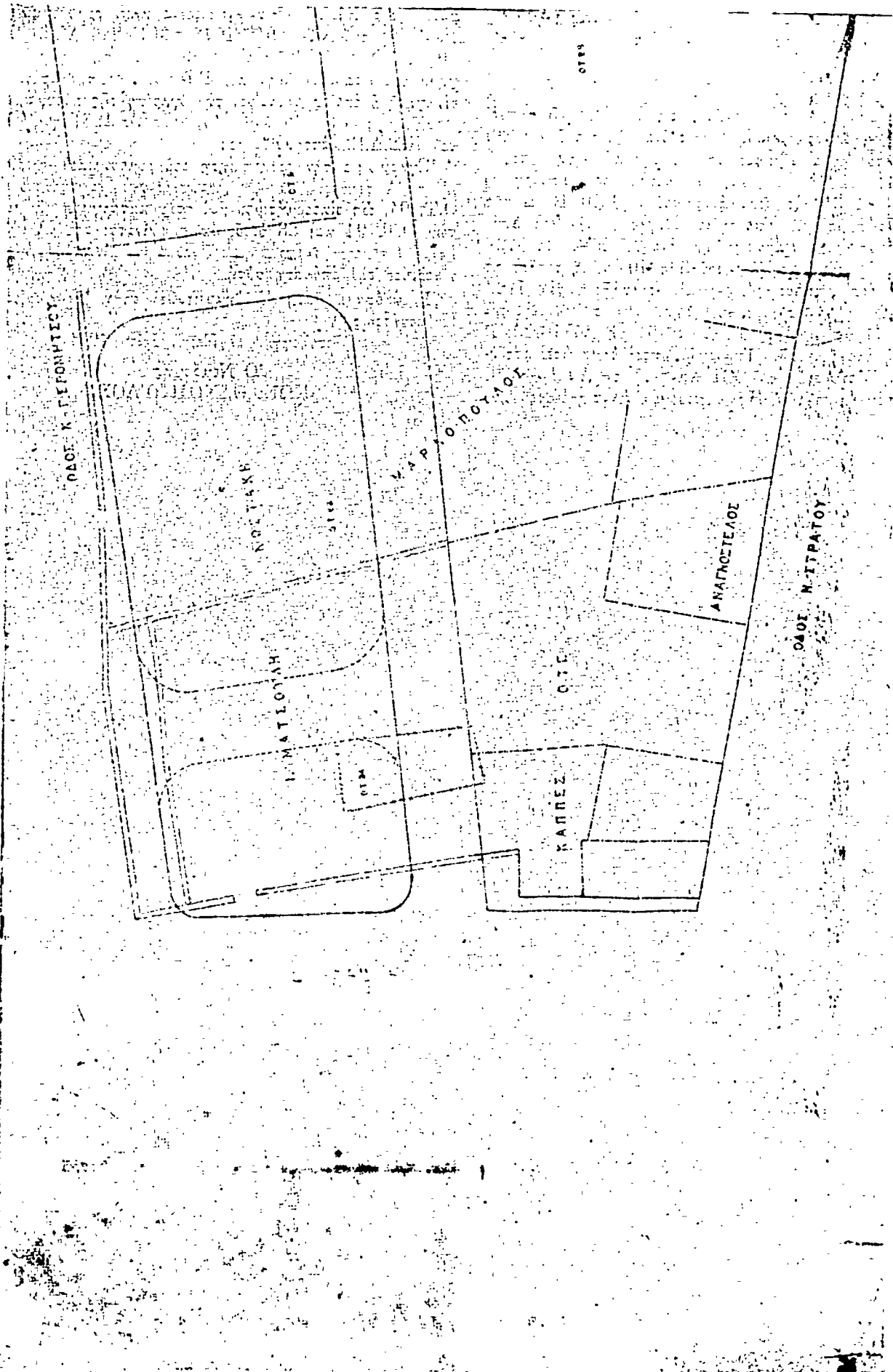
Υπουργού των Εσωτερικών (περί οργανώσεως των Νομαρχιών), 8) τις διατάξεις του Α.Ν. 314/68 (περί παροχής αρμοδιότητας επί θεμάτων έγκρισεως κλπ. ρυμοτομικών σχεδίων) 9) του Ν.Δ. 1018/1971 (ΦΕΚ 220 Α'/21.10.71), 10) του Ν.Δ. 8/73 (περί ΓΟΚ), 11) την έγγραφη εισήγηση του Γραφείου Μηγ/κού Βάλτου, 12) την πρόταση του εισηγητή ο οποίος προτείνει την έγκριση της προτάσεως της Κοινότητας, 13) την αριθ. 17 θέμα 3ο/1981 γνωμοδότηση του Ν.Σ.Δ.Ε., αποφασίζουμε:

Έγκρινουμε την τροποποίηση του ρυμοτομικού σχεδίου πόλεως Αμφιλοχίας, που συνίσταται στο χαρακτηρισμό του Ο.Τ. 94, ως οικοδομήσιμου και στην κατάργηση της μεταξύ των Ο.Τ. 94 και 88 όδου, όπως φαίνεται στο με κλίμακα 1:1000 τοπογρ. διάγραμμα του Μηγ/κού Στέφ. Μπάκου, που συνοδεύει την απόφαση αυτή.

Η απόφαση αυτή να δημοσιευθεί στην Εφημερίδα της Κυβερνήσεως.

Μεσολόγγι, 27 Σεπτεμβρίου 1981

Ο Νομάρχης
ΚΩΝ. ΘΑΝΟΠΟΥΛΟΣ



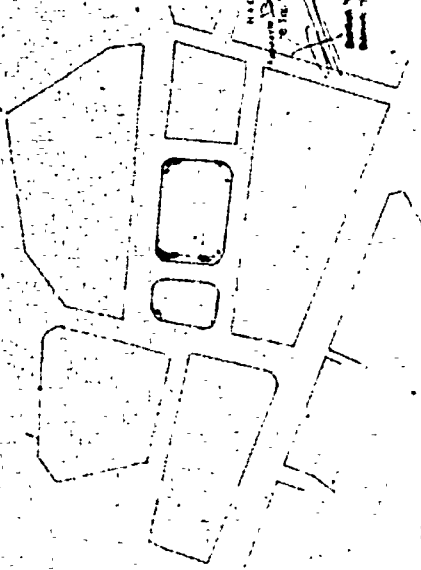


ΕΛΛΗΝΙΚΗ ΔΗΜΟΚΡΑΤΙΑ
ΥΠΟΥΡΓΕΙΟ ΠΟΛΙΤΙΣΜΟΥ
ΚΑΙ ΑΡΧΑΙΟΛΟΓΙΑΣ

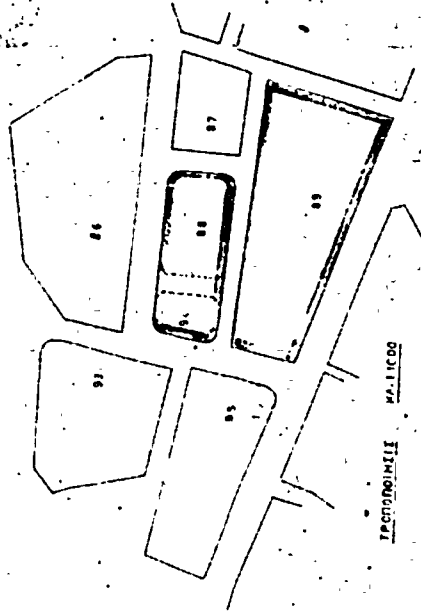


ΤΟΠΟΓΡΑΦΙΚΟΝ ΔΙΑΓΡΑΜΜΑ
45ΑΡΤΗΡΕΣ ΟΔΟΥ ΜΕΤΑΞΥ 98-96 ΟΤ
ΑΠΟΚΑΡΑΚΤΗΡΙΣΜΟΙ ΑΤΤΩΝ -
ΕΝ ΑΘΗΝΑΙΣ ΚΑ. 1200

ΠΡΟΣ ΤΟΝ ΚΑΤΑΣΤΑΣΙΑΚΟΝ
ΠΡΟΤΥΠΟΝ ΚΑ. 1200
ΠΡΟΣ ΤΟΝ ΚΑΤΑΣΤΑΣΙΑΚΟΝ
ΠΡΟΤΥΠΟΝ ΚΑ. 1200
ΠΡΟΣ ΤΟΝ ΚΑΤΑΣΤΑΣΙΑΚΟΝ
ΠΡΟΤΥΠΟΝ ΚΑ. 1200



ΑΝΟΙΜΑ ΕΚ ΧΑΡΤΟΥ ΚΑ. 1200



ΠΡΟΤΥΠΟΝ ΚΑ. 1200

Ο ΣΥΝΤΑΞΑΣ

ΚΑΤΑΣΤΑΣΙΑΚΟΝ
ΠΡΟΤΥΠΟΝ ΚΑ. 1200

Αριθ. οίκ. 2634

(3)

Περὶ τροποποιήσεως σχεδίου πόλεως Φιλιατών,
στὸ Ν. Θεσπρωτίας.

Ο ΝΟΜΑΡΧΗΣ ΘΕΣΣΠΡΩΤΙΑΣ

Ἐχοντας ὑπόψη:

1. Τῆς διατάξεις:

α) Τοῦ ἀπὸ 17.7.23 Ν. Δ/τος «περὶ σχεδίων πόλεων κωμῶν καὶ συνοικισμῶν τοῦ κράτους καὶ οἰκοδομῶν αὐτῶν», ὅπως τροποποιήθηκε καὶ συμπληρώθηκε καὶ εἰδικότερα τῶν ἀρθρῶν 1, 3 καὶ 9 αὐτοῦ.

β) Τοῦ ἀριθ. 314/68 Α.Ν. «περὶ παροχῆς εἰς τὸν Ἰπουργὸν Βορείου Ἑλλάδος καὶ τοὺς Νομάρχας ἀρμοδιοτήτων ἐπὶ θεμάτων ἐγκρίσεως, ἐπεκτάσεως ἢ τροποποιήσεως σχεδίων πόλεων καὶ κωμῶν» (ΦΕΚ 47/9.3.68 Α').

γ) Τοῦ 1018/1971 Ν. Δ/τος, μὲ τὸ ὁποῖο τροποποιεῖται καὶ συμπληρώνεται ὁ Α.Ν. 314/68 «περὶ παροχῆς εἰς τὸν Ἰπουργὸν Βορείου Ἑλλάδος καὶ τοὺς Νομάρχας ἀρμοδιοτήτων

τοῦ ἐπὶ θεμάτων ἐγκρίσεως ἐπεκτάσεως ἢ τροποποιήσεως σχεδίων πόλεων» (ΦΕΚ 220/1.11.71 Α').

2. Τὴν 11/20.2.80 ἀπόφαση τοῦ Δημοτικοῦ Συμβουλίου Φιλιατῶν.

3. Τὴν 98/23.1.81 εἰσήγησιν τοῦ τμήματος Πολιτοδομίας καὶ Πολιτοδομικῶν Ἐφαρμογῶν.

4. Τὴ σύμφωνη γνώμη τοῦ Νομαρχιακοῦ Συμβουλίου Δημ. Ἔργων, ποὺ διατυπώθηκε κατὰ τὴ συνεδρίασιν τῆς 26.1.81 στὸ 2/1981 πρακτικὸ αὐτοῦ, ἀποφασίζουμε:

Ἐγκρίνομε τὴν τροποποίησιν τοῦ σχεδίου πόλεως Φιλιατῶν διὰ τοῦ ἀποχαρακτηρισμοῦ τοῦ πρασίνου χώρου, ποὺ ἐξίσταται μετὰξὺ τῶν ΟΤ 10, 94, 49 καὶ 29 καὶ χαρακτηρισμοῦ αὐτοῦ ὡς οἰκοδομήσιμου.

Ἡ ἀπόφασις αὐτὴ νὰ δημοσιευθῇ ἐπὶ τὴν ἐφημερίδα τῆς Κυβερνήσεως.

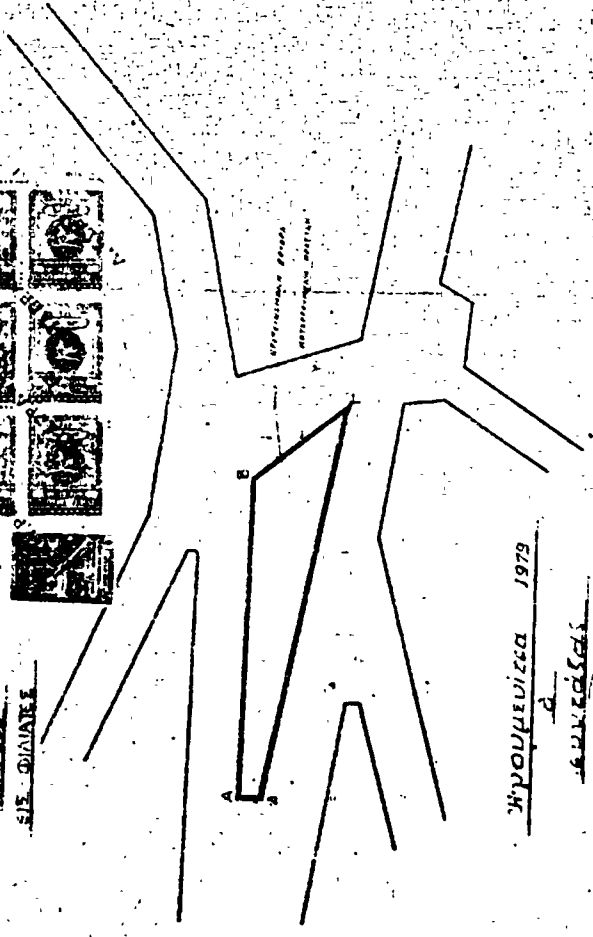
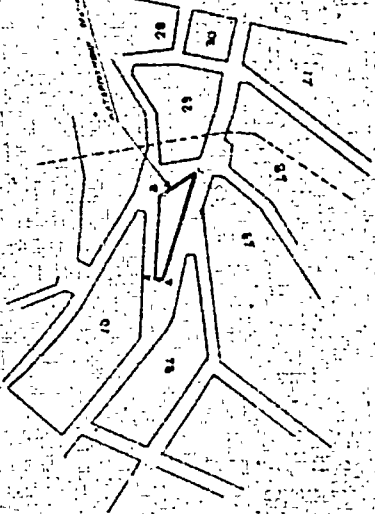
Ἦγουμενίτσα, 1 Ὀκτωβρίου 1981

Ὁ Νομάρχης
ΣΠ. ΤΣΙΡΚΑΣ

ΤΟΠΟΓΡΑΦΙΚΟΙ ΧΑΡΤΕΣ
ΓΙΑ ΤΗΝ ΕΛΛΑΔΑ
ΥΠΟ ΧΡΗΣΗΝ ΑΕΓΑ
ΜΑΚΕΔΟΝΙΑ
ΣΕΙΡΑ ΦΙΛΙΑΔΕΣ



Στοιχεία επί της οποίας εστάθησαν οι χαρτες
Στοιχεία επί της οποίας εστάθησαν οι χαρτες
17/1902 ΕΛΛΗΝΙΚΗ ΤΕΧΝΟΛΟΓΙΚΗ ΕΠΙΧΕΙΡΗΣΗ



ΜΟΥΡΜΟΥΣΙΑ 1979
Α
ΣΕΙΡΑ ΦΙΛΙΑΔΕΣ

ΤΟΠΟΓΡΑΦΙΚΟΙ ΧΑΡΤΕΣ
ΓΙΑ ΤΗΝ ΕΛΛΑΔΑ
ΥΠΟ ΧΡΗΣΗΝ ΑΕΓΑ
ΜΑΚΕΔΟΝΙΑ
ΣΕΙΡΑ ΦΙΛΙΑΔΕΣ

ΑΝΤΙΚΕΙΜΕΝΟΝ ΑΝ ΤΟ ΕΛΛΗΝΙΚΟ ΚΡΑΤΟΣ

Ημερομηνία 26-1-1981
ΜΕΤΡΗΣΕΙΣ ΕΠΙΣΤΡΟΦΗ
ΑΝΤΙΚΕΙΜΕΝΟΝ

ΕΠΙΧΕΙΡΗΣΗ
ΤΟ ΠΑΡΩΝ ΣΥΜΦΩΝΗΤΗ ΤΗΣ 2534/10-10-80
ΑΝΤΙΚΕΙΜΕΝΟΝ ΑΝ ΤΟ ΕΛΛΗΝΙΚΟ ΚΡΑΤΟΣ

ΕΛΛΗΝΙΚΗ ΤΕΧΝΟΛΟΓΙΚΗ ΕΠΙΧΕΙΡΗΣΗ

ΑΝΑΚΟΙΝΩΣΕΙΣ

Αριθ. 15689

(4)

Περὶ εἰσοποίησεως παρακαταθέσεως συμπληρωματικῆς ἀποζημιώσεως λόγω ἀναγκαστικῆς ἀπαλλοτριώσεως ὑπὲρ τοῦ Δήμου Ζωγράφου.

Ἡ ΔΗΜΑΡΧΟΣ ΖΩΓΡΑΦΟΥ ΑΤΤΙΚΗΣ

Ἰ γνωστοποιεῖ ὅτι:

1. Ὁ Δήμος Ζωγράφου «ὡς ἐπισπεύδων» κατέθεσε στὸ Κεντρικὸ Κατάστημα Ἀθηνῶν τοῦ Ταμείου Παρακαταθητῶν καὶ Δανείων ποσὸ δέκα ἑκατομμυρίων ἑπτακοσίων τεσσαρῶν χιλιάδων ἑξακοσίων εἰκοσι δρχ. (10.704.620) καὶ ἐκδόθηκε τὸ ἀριθ. 644736/24.11.81 γραμμάτιο συστάσεως παρακαταθήκης τοῦ ἀνωτέρω Ταμείου. Τὸ γραμμάτιο αὐτὸ εἰσάγεται κατατεθειμένον στὴν Κεντρικὴ Ὑπηρεσία Ἀθηνῶν τοῦ Ταμείου Παρακαταθητῶν καὶ Δανείων.

2. Τὸ πῶς πᾶν ποσὸ παρακατατέθηκε γιὰ τὴ συμπληρωματικὴ ἀποζημίωση τῶν ἰδιοκτητῶν τοῦ ἀπαλλοτριωθέντος χώρου ἐκτάσεως 781,50 μ², πὺ εἰσάγεται στὰ Ο.Τ. 74, 75, 76 καὶ προβλέπεται ἀπὸ τὸ ἐγκριμένον σχέδιο σὺν χώρος πρασίνου καὶ πὺ φέρεται ὅτι εἶναι ἡ Βασιλικὴ σύζ. Δημ. Καρακελάφη, μὲ βάση τὴν ἀριθ. 65/1974 πράξη ἀναλογισμοῦ, τὴν ἀριθ. 562807/1748/74 ἐπικυρωτικὴ αὐτῆς τῆς Νομαρχίας καὶ τὴν 7369/1980 ἀπόφαση τοῦ Ἐφετείου Ἀθηνῶν.

3. Ἀνακοινώνεται, λοιπὸν, σὲ ὅσους ἀξιῶντων δικαιώματα κυριότητος ἐπὶ τῆς ὡς ἄνω ἀπαλλοτριωθείσης ἐκτάσεως, καθὼς καὶ στὸς τυχὸν ἐπὶ τοῦ ἀκινήτου αὐτοῦ ἐγγεγραμμένους ἐνυπόθηκους ἢ κατασχόντες θανειστὲς ἢ τρίτους διεκδικητῆς, καθὼς καὶ σὲ ὅσους τυχὸν ἔχουν ἐμπράγματο δικαίωμα πρὸς γνῶση τους γιὰ τὶς νόμιμες συνέπειες καὶ γιὰ τὴν ἐνέργεια τῶν θεόντων πρὸς ἀνάληψη τοῦ ποσοῦ πὺ παρακατατέθηκε καὶ πρὸς πληρωμὴ μὲ αὐτὸ τῶν κατὰ νόμο δικαιούχων ἰδιοκτητῶν.

Ἡ ἀνακοίνωση αὐτὴ νὰ δημοσιευθεῖ στὴν Ἐφημερίδα τῆς Κυβερνήσεως.

Ζωγράφου, 25 Νοεμβρίου 1981

Ἡ Δήμαρχος
ΦΩΤ. ΣΑΚΕΛΛΑΡΙΔΟΥ

ΔΙΟΡΘΩΣΕΙΣ ΣΦΑΛΜΑΤΩΝ

(5)

Στὸ ΦΕΚ 573/Δ/14.10.81, πὺ δημοσιεύθηκε τὸ ἀπὸ 22.9.81 Προεδρικὸ Διάταγμα «περὶ τροποποιήσεως ἐνίων ὄρων καὶ περιορισμῶν θεμελίωσης οἰκοπέδων τινῶν τοῦ ρυμοτόμικου σχεδίου Βάρης» στὸ ἄρθρο μόνον καὶ στὸ δεύτερο στίχο ἀναγράφηκε «ἐντὸς τμημάτων τῶν ὑπ' ἀριθ. VII καὶ IX οἰκοδομικῶν τετραγώνων. . . κλπ.», ἀντὶ τοῦ ὁμοῦ «ἐντὸς τμημάτων τῶν ὑπ' ἀριθ. VIII καὶ IX οἰκοδομικῶν τετραγώνων. . . κλπ.».

(Ἀπὸ τὸ Ὑπουργεῖο Ν.Ο.Π.)

(6)

Ἡ περίληψη τῆς ἀνακοινώσεως παρακαταθέσεως ἀποζημιώσεως, πὺ καθορίστηκε μὲ τὴ 1396/1976 ἀπόφαση τοῦ Μονομελοῦς Πρωτοδικείου Θεσσαλονίκης, καὶ δημοσιεύθηκε στὸ 517/16.9.1981 ΦΕΚ τ. Δ' ὄμα 15, σελίδα 5576, στήλη 6', καὶ στὰ περιεχόμενα σελ. 5569 στήλη 6', διορθώνεται ἀπὸ τὸ ἐσφαλμένον «περὶ παρακαταθέσεως ἀποζημιώσεως διὰ τὴν ρυμοτόμησιν τμήματος οἰκοπέδου, ἐν Ἀθήναις», στὸ ὁμοῦ «περὶ παρακαταθέσεως ἀποζημιώσεως διὰ τὴν ρυμοτόμησιν τμήματος οἰκοπέδου, ἐν Θεσσαλονίκῃ».

(Ἀπὸ τὸ Ἐθνικὸ Τυπογραφεῖο)

(7)

Ἡ περίληψη τῆς ἀνακοινώσεως παρακαταθέσεως ἀποζημιώσεως, πὺ καθορίστηκε μὲ τὴ 1396/76 ἀπόφαση τοῦ Μονομελοῦς Πρωτοδικείου Θεσσαλονίκης καὶ δημοσιεύθηκε στὸ ΦΕΚ τ. Δ'/517/16.9.1981, ὄμα 14, σελ. 5576, στήλη α'. καὶ στὰ περιεχόμενα σελ. 5569 στήλη 6', διορθώνεται ἀπὸ τὸ ἐσφαλμένον «περὶ παρακαταθέσεως ἀποζημιώσεως διὰ τὴν ρυμοτόμησιν τμήματος οἰκοπέδου, ἐν Ἀθήναις», στὸ ὁμοῦ «περὶ παρακαταθέσεως ἀποζημιώσεως διὰ τὴν ρυμοτόμησιν τμήματος οἰκοπέδου, ἐν Θεσσαλονίκῃ».

(Ἀπὸ τὸ Ἐθνικὸ Τυπογραφεῖο)