


04001690603970016



1433

# ΕΦΗΜΕΡΙΣ ΤΗΣ ΚΥΒΕΡΝΗΣΕΩΣ

## ΤΗΣ ΕΛΛΗΝΙΚΗΣ ΔΗΜΟΚΡΑΤΙΑΣ

ΤΕΥΧΟΣ ΤΕΤΑΡΤΟ

Αρ. Φύλλου 169

6 Μαρτίου 1997

### ΠΕΡΙΕΧΟΜΕΝΑ

#### ΑΝΑΔΑΣΩΣΕΙΣ

##### ΑΠΟΦΑΣΕΙΣ

Κήρυξη αναδασωτέας έκτασης 0,600 στρεμ. στη θέση «Στρατιώτης» περιοχής Κοινότητας «Πολυποτάμου» Ν. Ευβοίας..... 1

#### ΠΟΛΕΟΔΟΜΙΑ

##### ΑΠΟΦΑΣΕΙΣ

Τροποποίηση ρυμοτομικού σχεδίου Ασύρματος Βάρης ΠΕ4..... 2

#### ΑΝΑΚΟΙΝΩΣΕΙΣ

Ειδοποίηση παρακαταθήκης ποσού αποζημίωσης για απαλλοτρίωση οικοπέδου που βρίσκεται στον Δήμο Ευόσμου Θεσσαλονίκης επί των οδών Σωκράτους και Πλάτωνος..... 3

#### ΑΝΑΔΑΣΩΣΕΙΣ

##### ΑΠΟΦΑΣΕΙΣ

Αριθ. 306 (1)  
Κήρυξη αναδασωτέας έκτασης 0,600 στρεμ. στη θέση «Στρατιώτης» περιοχής Κοινότητας «Πολυποτάμου» Ν. Ευβοίας.

Ο ΑΝΑΠΛΗΡΩΤΗΣ ΠΕΡΙΦΕΡΕΙΑΚΟΥ Δ/ΝΤΗ Ν. ΕΥΒΟΙΑΣ

Έχοντας υπόψη:

1. Τις διατάξεις του Ν. 2218/94 όπως τροποποιήθηκαν και συμπληρώθηκαν με το Ν. 2240/94 και το Ν. 2307/95 σύμφωνα με τις οποίες καθιρώθηκαν ως Β\* βαθμός

Τοπικής Αυτοδιοίκησης οι Νομαρχιακές Αυτοδιοικήσεις (Ν.Α.).

2. Τον Οργανισμό Εσωτερικής οργάνωσης και λειτουργίας των Υπηρεσιών της Νομαρχιακής Αυτοδιοίκησης Ευβοίας που δημοσιεύθηκε στις 12.5.95 (ΦΕΚ 407 Β\*).

3. Τις διατάξεις του άρθρου 117 παρ. 3 του Συντάγματος της Χώρας.

4. Τις δ/ξεις του Ν. 998/79 «Περί Προστασίας Δασών κ.λ.π.» και ειδικότερα:

α) Του άρ. 41 παρ. 1, β) του άρθ. 38 παρ. 1.

5. Τις Δ/γές του Υπουργείου Γεωργίας:

α) 160417/1180/8.7.1980, β) 182447/3049/24.9.1980.

6. Την 30/1/4.2.97 αναφορά του Δασαρχείου Αλιβερίου περί κηρύξεως ως αναδασωτέας έκτασης 0,600 στρεμ. στη θέση «Στρατιώτης» του Δημοσίου δάσους «Πολυποτάμου» που εκχερσώθηκε παράνομα από τον Γεώργιο Ηλία του Κων/νου, αποφασίζουμε:

Κηρύσσουμε αναδασωτέα με σκοπό τη διατήρηση του χαρακτήρα της δασικής έκτασης και την προστασία και ανάπτυξη της δασικής βλάστησης με φυσική αναγέννηση (βάσει προγράμματος του Δασαρχείου περιοχής της), την έκταση των 0,600 στρεμ. που βρίσκεται στη θέση «Στρατιώτης» του Δημοσίου δάσους «Πολυποτάμου» Ν. Ευβοίας και προσδιορίζεται από τα στοιχεία Α - Β - Γ - Δ - Α και με όρια:

Ανατολικά: Με Αγροτική έκταση.

Δυτικά: Με Δημόσια δασική έκταση.

Βόρεια: Με Αγροτική έκταση.

Νοτια: Με Δημόσια δασική έκταση.

Όπως φαίνεται στο συνημμένο σχεδιάγραμμα που αποτελεί αναπόσπαστο μέρος της παρούσης απόφασης.

Η απόφαση αυτή να δημοσιευθεί στην Εφημερίδα της Κυβερνήσεως.

Χαλκίδα, 7 Φεβρουαρίου 1997

Ο Αναπληρωτής Περιφερειακού Διευθυντή  
ΙΩΑΝΝΗΣ ΠΑΠΟΥΤΣΗΣ



**ΠΟΛΕΟΔΟΜΙΑ****ΑΠΟΦΑΣΕΙΣ**

Αριθ. 17498/4013

(2)

**Τροποποίηση ρυμοτομικού σχεδίου Ασύρματος Βάρης ΠΕ4.****Ο ΝΟΜΑΡΧΗΣ ΑΝΑΤΟΛΙΚΗΣ ΑΤΤΙΚΗΣ**

Έχοντας υπόψη:

1) Τις διατάξεις του από 17.7.23 Ν.Δ. «περί σχεδίων πόλεων και κωμών του Κράτους» όπως τροποποιήθηκε και συμπληρώθηκε μεταγενέστερα.

2) Τις διατάξεις του Ν. 2218/94 «Ίδρυση Νομαρχιακής Αυτοδιοίκησης, Τροποποίηση διατάξεων για την πρωτοβάθμια αυτοδιοίκηση και την περιφέρεια και άλλες διατάξεις» (ΦΕΚ 90/τ.Α/13.6.94) και τις όμοιες του Ν. 2240/94 «συμπλήρωση διατάξεων για την Νομαρχιακή Αυτοδιοίκηση και άλλες διατάξεις» (ΦΕΚ 153/Α/16.9.4) με τις οποίες ιδρύθηκαν οι Νομαρχιακές Αυτοδιοικήσεις.

3) Τον ισχύοντα οργανισμό εσωτερικής λειτουργίας των Υπηρεσιών της Νομαρχιακής Αυτοδιοίκησης Ανατ. Αττικής (ΦΕΚ 400 Β/95).

4) Τις διατάξεις του Α.Ν. 314/68, όπως τροποποιήθηκαν και συμπληρώθηκαν με το Ν.Δ. 1018/71.

5) Τις διατάξεις του Π.Δ. 183 ΦΕΚ 70 Α/86 περί εγκρίσεως τροποποιήσεων σχεδίων πόλεων.

6) Τις υπ' αριθ. 45/95 και 86/95 Αποφάσεις του Δημοτικού Συμβουλίου Βάρης.

7) Τα πρακτικά στις 16.1.97 (1η συνεδρία θέμα 21), 30.1.97 (3η συνεδρία θέμα 31), 6.2.97 (4η συνεδρία θέμα 19) και 13.2.97 (5η συνεδρία θέμα 18) του ΣΧΟΠΝΑΑ.

8) Την υπ' αριθ. 789/18.2.1997 βεβαίωση του Δημάρχου Βάρης ότι με την τροποποίηση δεν επιβαρύνεται ο δημοτικός προϋπολογισμός.

9) Τις διατάξεις του άρθρου 29Α του Ν. 1558/85, όπως

προστέθηκε με το άρθρο 27 του Ν. 2081/1992 (ΦΕΚ 154 Α) και το γεγονός ότι από τις διατάξεις αυτής της απόφασης δεν προκαλείται δαπάνη εις βάρος του δημοτικού προϋπολογισμού, αποφασίζουμε:

Εγκρίνουμε τις τροποποιήσεις του ρυμοτομικού σχεδίου ΠΕ4 Ασύρματος του Δήμου Βάρης όπως φαίνονται στα τοπογραφικά διαγράμματα που συνοδεύουν την παρούσα απόφαση και συγκεκριμένα:

1) Ο.Τ. 71 - 180 - 182 - 183 - 184.

α) Ο.Τ. 180 μετατόπιση των Ο.Γ. - Ρ.Γ. με κατάργηση τμήματος του Κ.Χ. Ο.Τ. 182 και προσάρτηση του στο Ο.Τ. 180.

β) Ο.Τ. 71 μετατόπιση των Ο.Γ. - Ρ.Γ. με προσάρτηση τμήματος του Κ.Χ. Ο.Τ. 184 στο Ο.Τ. 71 και διάσπαση του εναπομείναντος Κ.Χ. Ο.Τ. 184 σε Ο.Τ. 184 και 184α.

γ) Ο.Τ. 183 μετατόπιση των Ο.Γ. και Ρ.Γ.

2) Ο.Τ. 167.

α) Μετατόπιση του περιφερειακού δρόμου με το ίδιο πλάτος.

β) Μετατόπιση των Ο.Γ. - Ρ.Γ.

3) Ο.Τ. 173.

α) Διάνοξη πεζόδρομου πλάτους 7,00 μ. με την δημιουργία νέου ΟΤ του ΟΤ 173α.

4) Ο.Τ. 166.

α) Διάνοξη πεζόδρομου πλάτους 6,00 μ. με την δημιουργία νέου ΟΤ του ΟΤ 166α και την επιβολή πρασιά πλάτους 4,00 μ. εκατέρωθεν.

5) Ο.Τ. 186 - 188 - 189.

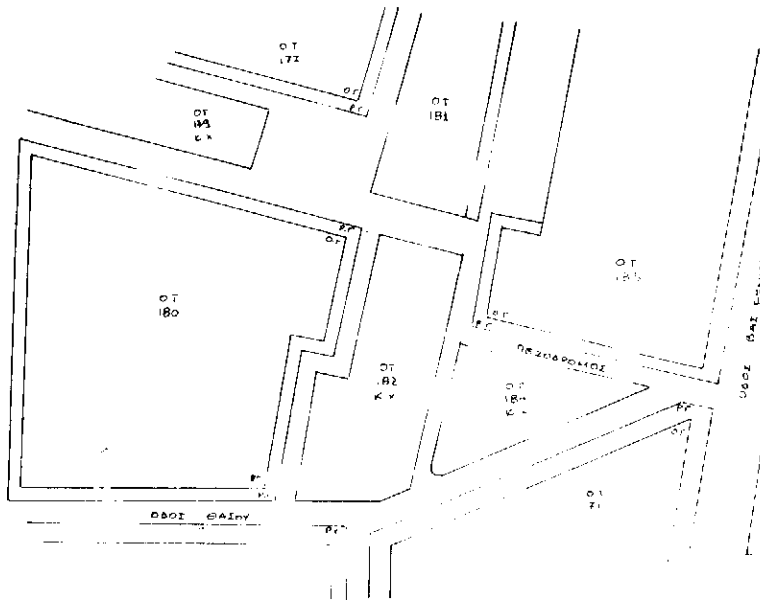
α) Μετατόπιση Ο.Γ. - Ρ.Γ. στο Ο.Τ. 189.

β) Δημιουργία πεζόδρομου - Κ.Χ. και διάσπαση του Ο.Τ. 186 σε Ο.Τ. 186 και Ο.Τ. 186α.

Η απόφαση αυτή να δημοσιευθεί στην Εφημερίδα της Κυβερνήσεως.

Παλλήνη, 24 Φεβρουαρίου 1997

Ο Νομάρχης  
ΔΗΜ. ΑΝ. ΦΡΑΓΚΟΣ



ΟΡΚ 128/0-3 1987

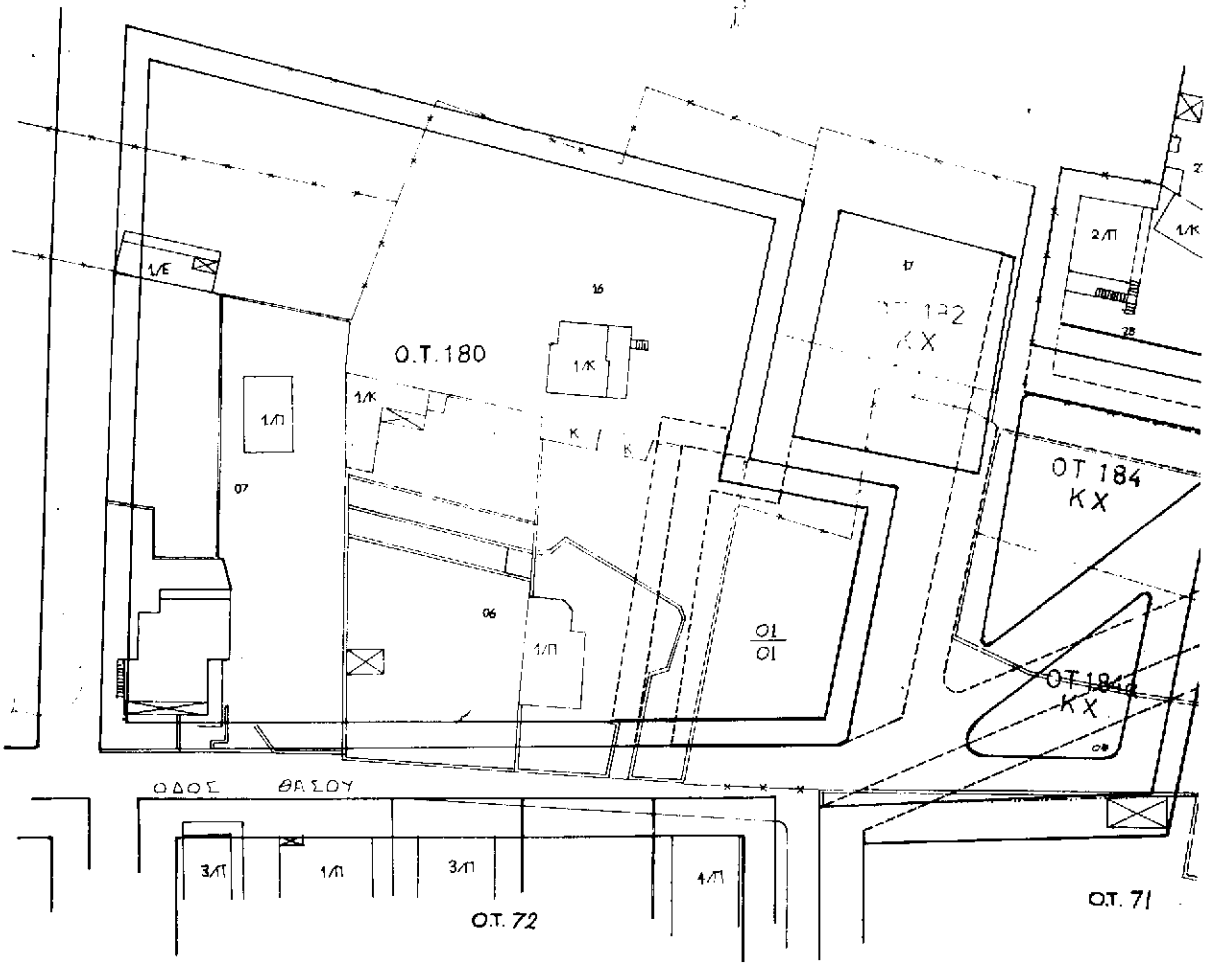
ΟΡΘΟΔΟΜΙΑΣ...

ΠΡΟΣΩΝ 1 ΚΑΔ 040  
 Εμβαδόν 2 Δ 040 646  
 ΠΕΡΙΦΕΡΕΙΑ... 0102  
 ΑΝ. Π.Μ. ΜΕΤΡΟΣ 15  
 ΕΠΙΣΤΡΟΦΗ

ΕΠΙΣΤΡΟΦΗ ΑΝΕΛΩΤΩΝ ΕΤΑ ΟΤ 180-183 Κ

1	ΕΠΙΣΤΡΟΦΗ	010124
2	ΕΠΙΣΤΡΟΦΗ	010125
3	ΕΠΙΣΤΡΟΦΗ	010126
4	ΕΠΙΣΤΡΟΦΗ	010127
5	ΕΠΙΣΤΡΟΦΗ	010128
6	ΕΠΙΣΤΡΟΦΗ	010129
7	ΕΠΙΣΤΡΟΦΗ	010130
8	ΕΠΙΣΤΡΟΦΗ	010131
9	ΕΠΙΣΤΡΟΦΗ	010132
10	ΕΠΙΣΤΡΟΦΗ	010133
11	ΕΠΙΣΤΡΟΦΗ	010134
12	ΕΠΙΣΤΡΟΦΗ	010135

ΑΝΑΓΝΩΣΤΗΡΙΟ: 1/10000 ΚΑΙ 1/1000



Βεβαιώνεται ότι εφ' ηρώτων σχέδιο  
 υποβλήσει τον αριθμό 45/95  
 υπόψη του Διευθυντού  
 Διεύθυνσης Βαρών και είναι κατά  
 τὰς διατάξεις

Ο Διευθυντής

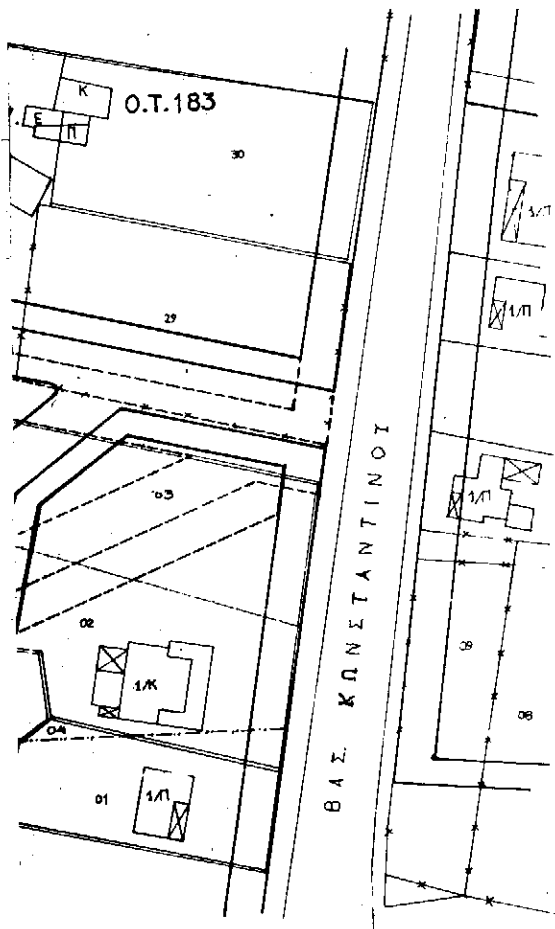
Κ. Ηλιούδης

Κατά την αρ. 12/45/95/24.2.1997  
 απόφαση του Γενικού Κυβερνήτη της Δ.Π.Ε.Α.  
 Πύργου Αττικής

ΠΑΡΑΚΛΗΤΗ 24.2.1997  
 Η ΠΡΟΪΣΤΑΜΕΝΗ ΤΟΥ

Α.Π. Ρ.Ο.Η

ΕΛΛΗΝΙΚΗ ΔΗΜΟΚΡΑΤΙΑ  
 ΝΟΜΑΡΧΙΑΚΗ ΑΥΤΟΔΙΟΙΚΗΣΗ  
 ΣΥΡΑΚΩΝ



ΕΛΛΗΝΙΚΗ ΔΗΜΟΚΡΑΤΙΑ  
 ΝΟΜΑΡΧΙΑΚΗ ΑΥΤΟΔΙΟΙΚΗΣΗ  
 ΑΝΑΤΟΛΙΚΗΣ ΑΤΤΙΚΗΣ  
 ΔΙΕΥΘΥΝΣΗ ΠΟΛΕΟΔΟΜΙΑΣ —  
 ΧΩΡΟΤΑΞΙΑΣ ΚΑΙ ΠΕΡΙΒΑΛΛΟΝΤΟΣ  
 ΤΜΗΜΑ ΧΩΡΟΤΑΞΙΑΣ

ΘΕΜΑ: Τροποποίηση Ρυμοτομικού  
 Σχεδίου Αστυνομίας Βαρών.  
 Π.Ε. 4 Ο.Τ. 71-180-182-183-184.  
 1) Ο.Τ. 180 μετατόπιση των Ο.Γ.-Ρ.Γ.  
 με κατάργηση τμήματος του Κ.Χ.  
 Ο.Τ. 182 και προσαρτήση του στο Ο.Τ. 180  
 2) Ο.Τ. 71 μετατόπιση των Ο.Γ.-Ρ.Γ.  
 με προσαρτήση τμήματος του Κ.Χ.  
 Ο.Τ. 184 στο Ο.Τ. 71 και διασπορά  
 του ανατομειλλαντος Κ.Χ. Ο.Τ. 184  
 με Ο.Τ. 184 και 184α.  
 3) Ο.Τ. 183 μετατόπιση των Ο.Γ.Ρ.Γ.

ΕΓΚΡΙΝΕΤΑΙ με την υπ' αριθμό 12/45/95/24.2.1997  
 απόφαση του Γενικού Κυβερνήτη της Δ.Π.Ε.Α.

Ο ΔΙΕΥΘΥΝΤΗΣ

Α.Π. Ρ.Ο.Η



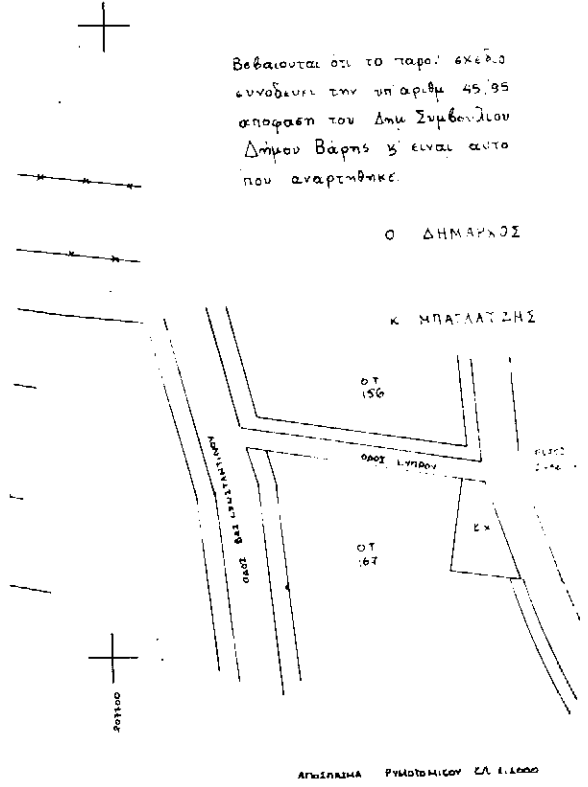
Φ.Κ.Κ. 119/15.2.1997  
 ΠΡΟΣ: 20m  
 Ε.Μ.Β.: 800m<sup>2</sup>  
 ΠΑΡΕΚΛΙΣΗ  
 ΠΡΟΣ: 10m  
 Ε.Μ.Β.: 150m<sup>2</sup>

Σ.Κ.Α.: 0.40  
 Μ.Ε.Μ.Β.: 750m<sup>2</sup>

ΚΑΤΑΣΤΑΣΗ ΑΚΙΝΗΤΩΝ ΣΤΟ Ο.Τ. 167

Α/Α	ΟΝΟΜ/ΝΟ	ΚΤΗΜ ΑΡΙΘΜ
1	Μαρία Ρ. Ίακη	020459
2	Γεώργιος Καμπέρης	020458
3	Τριάδα Καμπέρη	020458
4	Μαρία Φύτου	020450
5	Μηνάς Φύτου	020450
6	Αθύα Παλιγκαρή	020450
7	Σωτηρία Κουλιχέρη	020451
8	Μαρία Παλιγκαρή	020452

Συνάδην με αριθ. 119/15.2.1997  
 Αξιωματικό του Συμβουλίου Χωροταξίας της Δ/νσης  
 Χωροταξίας Αττικής  
 ΠΑΛΛΗΝΗ 24.2.1997  
 Η ΠΡΩΤΟΓΡΑΦΗΝ Π.Φ.  
 Α.Μ. ΡΑΦΗ  
 ΓΕΩΡΓΙΟΣ Γ. ΦΟΥΡΑΡΗΣ  
 ΠΡΟΤΥΠΟΣ ΔΗΛΩΣΗΣ



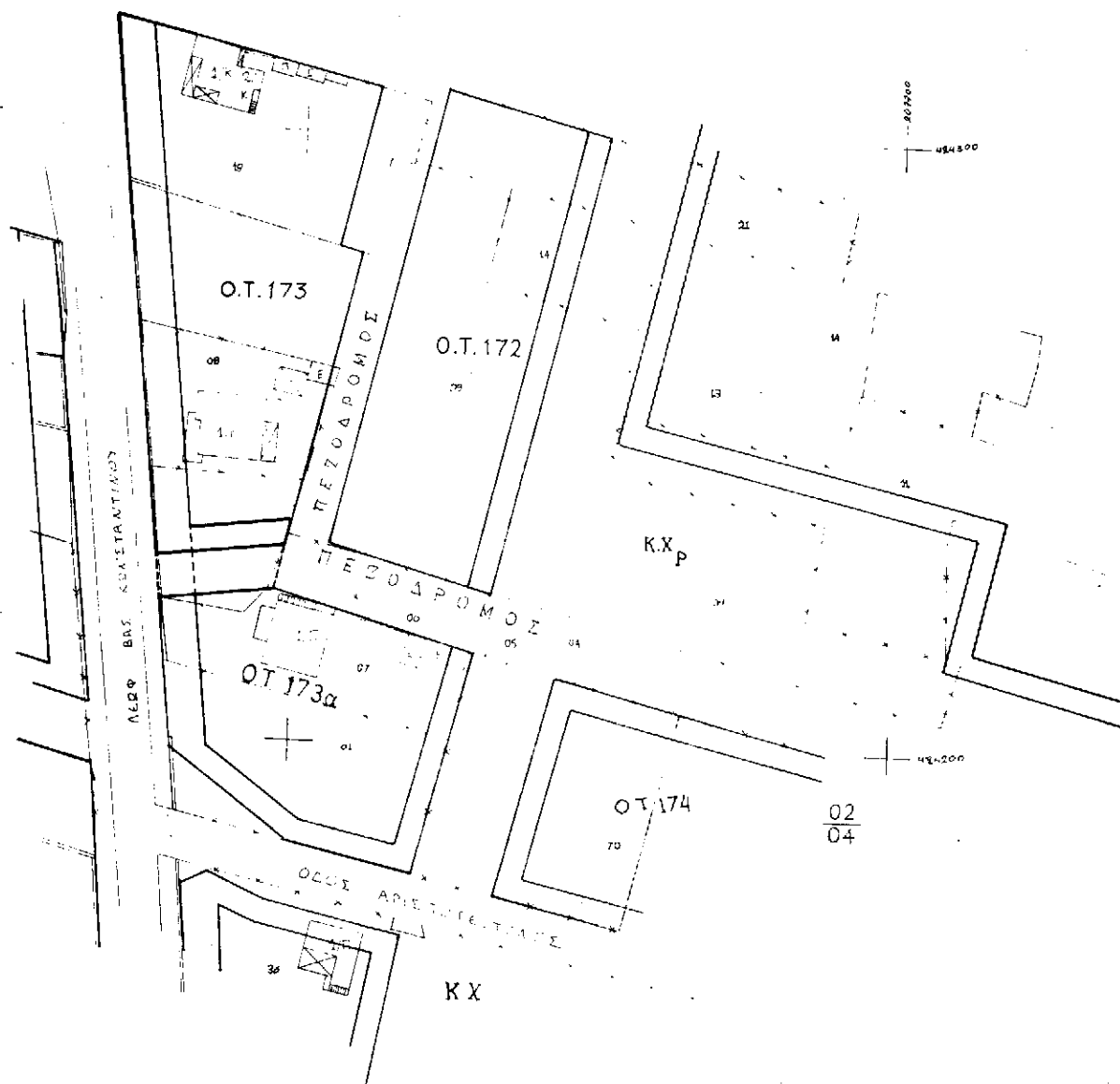
ΕΛΛΗΝΙΚΗ ΔΗΜΟΚΡΑΤΙΑ  
 ΝΟΜΑΡΧΙΑΚΗ ΑΥΤΟΔΙΟΙΚΗΣΗ  
 ΑΝΑΤΟΛΙΚΗΣ ΑΤΤΙΚΗΣ  
 ΔΙΕΥΘΥΝΣΗ ΠΟΛΕΟΔΟΜΙΑΣ -  
 ΧΩΡΟΤΑΞΙΑΣ ΚΑΙ ΠΕΡΙΒΑΛΛΟΝΤΟΣ  
 ΤΜΗΜΑ ΧΩΡΟΤΑΞΙΑΣ

ΘΕΜΑ: Τροποποίηση Ρυμοτομικού Σχεδίου Ασυρματος Βάρης. Π.Ε. 4 Ο.Τ. 167

α) Μετατόπιση του περιφερειακού δρόμου με το ίδιο πλάτος.  
 β) Μετατόπιση των Ο.Γ.-Ρ.Γ.

ΕΓΚΡΙΝΕΤΑΙ με την υπ' αριθμ. 119/15.2.1997 απόφαση Νομαρχ. Ανατ. Αττικής.

Ο ΝΟΜΑΡΧΗΣ  
 ΔΗΜ. ΦΡΑΓΚΟΣ





Φ.Ε.Κ. 118/10-3-1987

ΟΡΘΗ ΔΟΜΗΣΗ

Πρόσ: 20m  
 Εμβα: 800m<sup>2</sup>

Πρόσ: 10m  
 Εμβα: 150m<sup>2</sup>

Σ.Δ. 040 εως 800m<sup>2</sup>  
 010 7 800m<sup>2</sup>  
 Μ.κ. 0805 150m

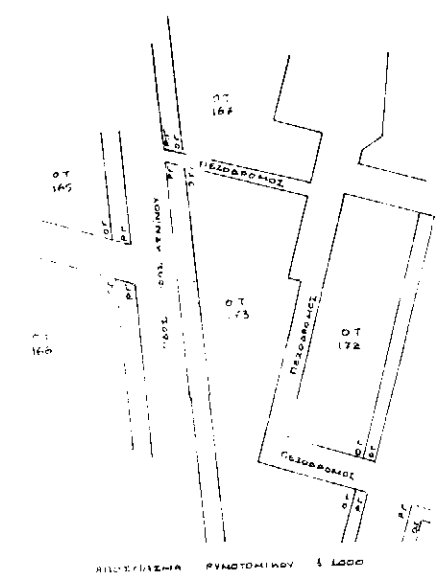
ΚΑΤΗΓΟΡΙΑ ΑΚΙΜΩΣΗ Σ.Δ. 010 7 73

Δ/Α	ΟΝΟΜ/ΜΟ	ΚΤΗΛ. ΑΡΙΘΜ.
1	Σοφία Σέλα	045400
2	Χρήστος Γεωργίου	045401
3	Αθανάσιος Στεφάνου	045402

Έγκριση με αριθ. 1178/10/3-1987  
 σύμφωνα με Συμβατικό Χάρτη της Δ.Ε.Θ.Α.  
 Αθήνας 24.9.1987  
 Η ΠΡΟΙΣΤΑΣΙΕΥΣ Τ.Δ.

ΓΕΩΡΓΙΟΣ Κ. ΦΟΥΡΑΡΗΣ  
 ΕΛΛΗΝΙΚΟΣ ΜΗΧΑΝΙΚΟΣ

Βεβαιώνεται ότι ο σχεδιασμός  
 είναι σύμφωνα με τον  
 σχετικό κανονισμό  
 Διεύθυνση Πολεοδομίας -  
 Χωροταξίας και Περιβάλλοντος



ΕΛΛΗΝΙΚΗ ΔΗΜΟΚΡΑΤΙΑ  
 ΝΟΜΑΡΧΙΑΚΗ ΑΥΤΟΔΙΟΙΚΗΣΗ  
 ΑΝΑΤΟΛΙΚΗΣ ΑΤΤΙΚΗΣ  
 ΔΙΕΥΘΥΝΣΗ ΠΟΛΕΟΔΟΜΙΑΣ -  
 ΧΩΡΟΤΑΞΙΑΣ ΚΑΙ ΠΕΡΙΒΑΛΛΟΝΤΟΣ  
 ΤΜΗΜΑ ΧΩΡΟΤΑΞΙΑΣ

ΘΕΜΑ Τροποποίηση Ρυμοτομικού  
 Σχεδίου Ασυρματος Βαρησι  
 Π.Ε. 4 - ΟΤ: 173

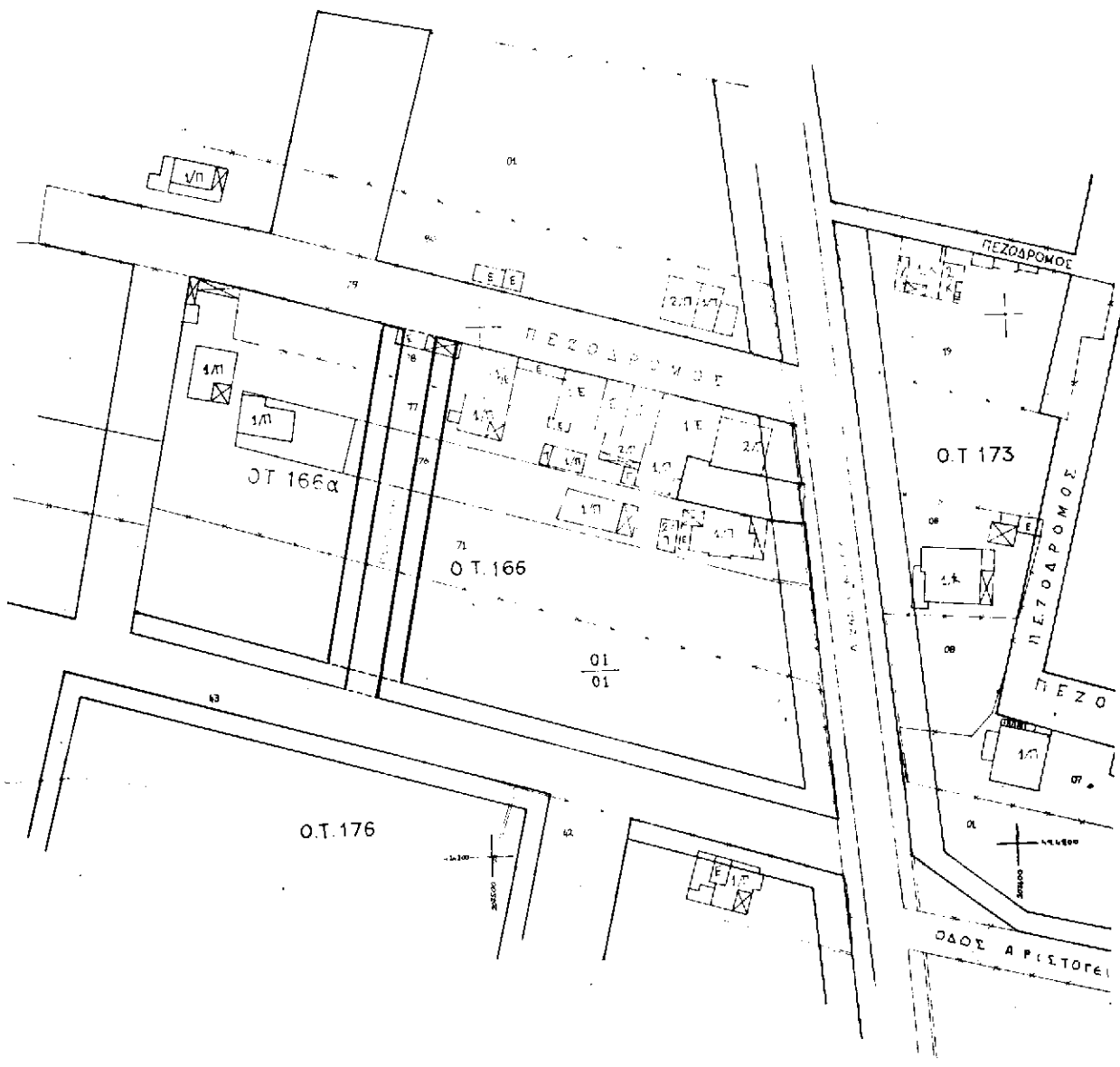
α. Διάνοξη πεζοδρομίου πλάτους 7,00μ  
 με την δημιουργία νέου ΟΤ 173α

ΕΓΚΡΙΝΕΤΑΙ με τον υπ' αριθμόν 1178/10/3-1987  
 σύμφωνα με Συμβατικό Χάρτη της Δ.Ε.Θ.Α.  
 Αθήνας

Ο ΝΟΜΑΡΧΗΣ

ΔΗΜ. ΦΡΑΓΚΟΣ

966 135/ρ-3-  
0801 00  
Πεζο 20 m  
Εμβα 800 m<sup>2</sup>  
Πεζο 10 m  
Εμβα 150 m<sup>2</sup>



1987

ΥΠΗΧΗ

Σ. Κατ. 040

Σ. Δ. 040 εως 800μ<sup>2</sup>  
010 > 800 μ<sup>2</sup>

Μακ. μήκος: 150 μ

ΚΑΤΑΣΤΑΣΗ ΑΣΥΡΜΑΤΩΝ ΕΣΣ ΟΤ 166

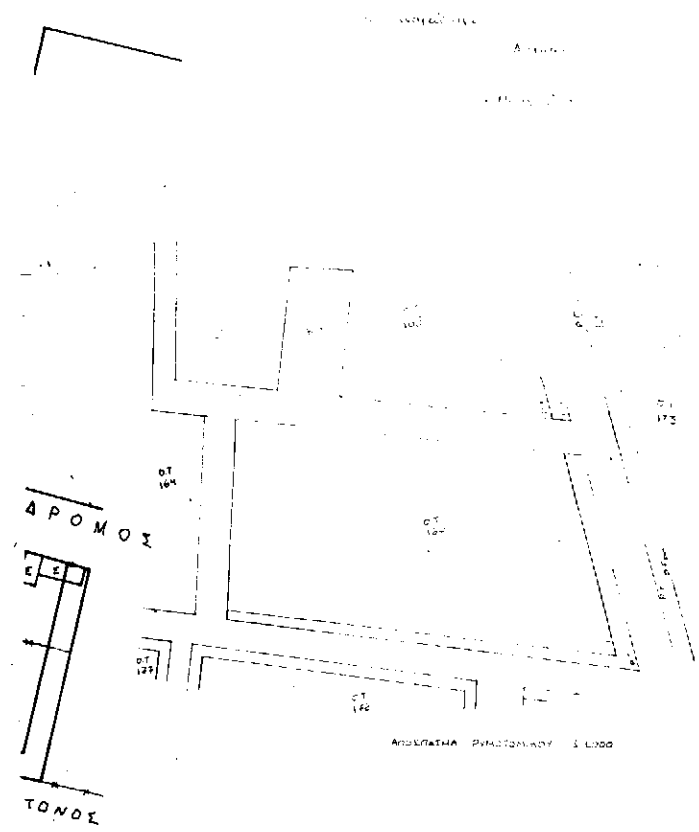
Α/Α	ΟΝΟΜΑ	ΚΩΔ. ΑΡΙΘΜ.
1	Ιωάννης Τρεμπατσός	010.45
2	Παναγιώτης Μαρκαδός	010.71
3	Δαέλιος Μητράκος	010.71
4	Φαειλάνη Μητράκοπού	010.71
5	Ελευθέριος Τρόφι	010.71
6	Ελευθέριος Σφραγιάνης	010.71
7	Σάββας Αλεξάνδρ	010.71
8	Ιωάννης Δημόγιανος	010.71
9	Βασίλειος Πετρούτσος	010.71
10	Σωτήριος Σπύριδης	010.71
11	Ιωάννης Ρούσσος	010.71
12	Νικόλαος Ρούσσος	010.71
13	Μιχαήλ Ρούσσος	010.71

Συνεδρίαση αριθ. 12478/1013/24.8.1987  
Εγκρίθηκε στο Γραφείο Νομικού Συμβούλου του Δήμου  
Γαβριήλ Α. Αρτίμης

ΠΑΡΑΛΗΛΗ 24.8.1987  
Η ΠΡΟΕΔΡΑΙΩΣΑ

ΑΝ. ΡΟΥΣ

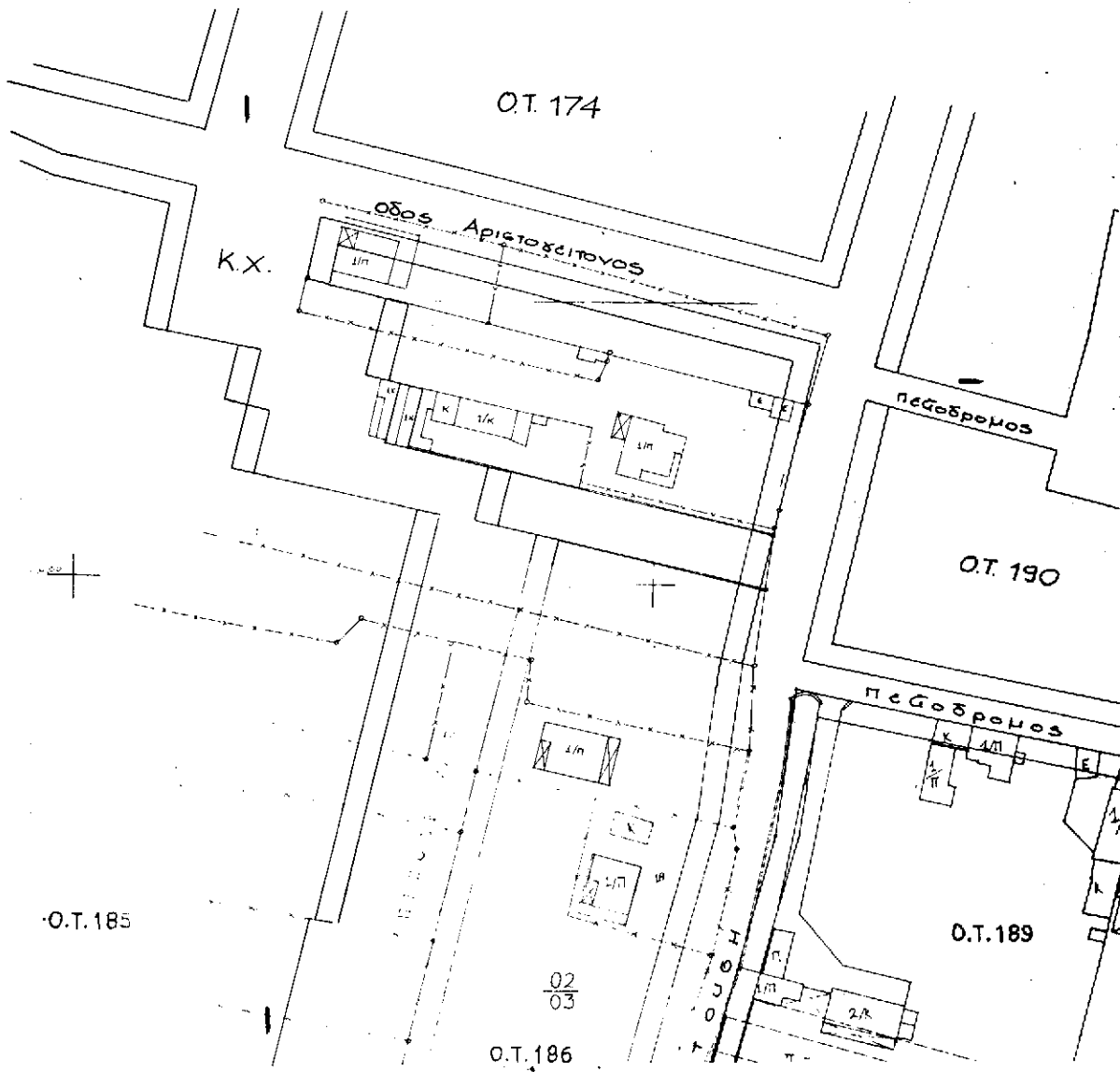
ΓΕΩΡΓΙΟΣ Κ. ΦΟΥΡΛΑΡΗΣ  
ΠΟΛΙΤΙΚΟΣ ΜΗΧΕΛΙΚΟΣ



ΕΛΛΗΝΙΚΗ ΔΗΜΟΚΡΑΤΙΑ  
ΝΟΜΑΡΧΙΑΚΗ ΑΥΤΟΔΙΟΙΚΗΣΗ  
ΝΑΤΟΛΙΚΗΣ ΑΤΤΙΚΗΣ  
ΔΙΕΥΘΥΝΣΗ ΠΟΛΕΟΔΟΜΙΑΣ -  
ΧΩΡΟΤΑΞΙΑΣ ΚΑΙ ΠΕΡΙΒΑΛΛΟΝΤΟΣ  
ΤΜΗΜΑ ΧΩΡΟΤΑΞΙΑΣ

ΘΕΜΑ: Τροποποίηση Ρυμοτομικού  
Σχεδίου Ασυρματος Βαρής  
Π.Ε. 4 ΟΤ: 166  
α) Διανομή τεξοδρομίου πλάτους 6,00 μ.  
με την δημιουργία νέου ΟΤ του  
ΟΤ 166α και την επιβολή πράσινης  
πλάτους 4,00 μ. εκατέρωθεν

ΕΓΚΡΙΝΕΤΑΙ με την υπ' αριθμόν: 12478/1013/24.8.1987  
απόφαση Νομικού Συμβούλου Ανατ. Αττικής  
Ο ΝΟΜΑΡΧΗΣ  
ΔΗΜ. ΦΡΑΓΚΟΣ



καταστάση ακινήτων στο Ο.Τ. 106-100-109.

Α/Α	Όνοματεπώνυμο	Κτημ. αριθμ.
1.	Νικόλαος Μουταφής	020130
2.	Νικόλαος Τσίρικος	020130
3.	Νικόλαος Τσίρικος	020134
4.	Έων/νος Τσίρικος	020132
5.	Ζαυρούλα Κωστακή	020701

Φ.Ε.Κ. 178 / 10.3.1987

ΟΡΟΙ ΔΟΜΗΣΗΣ

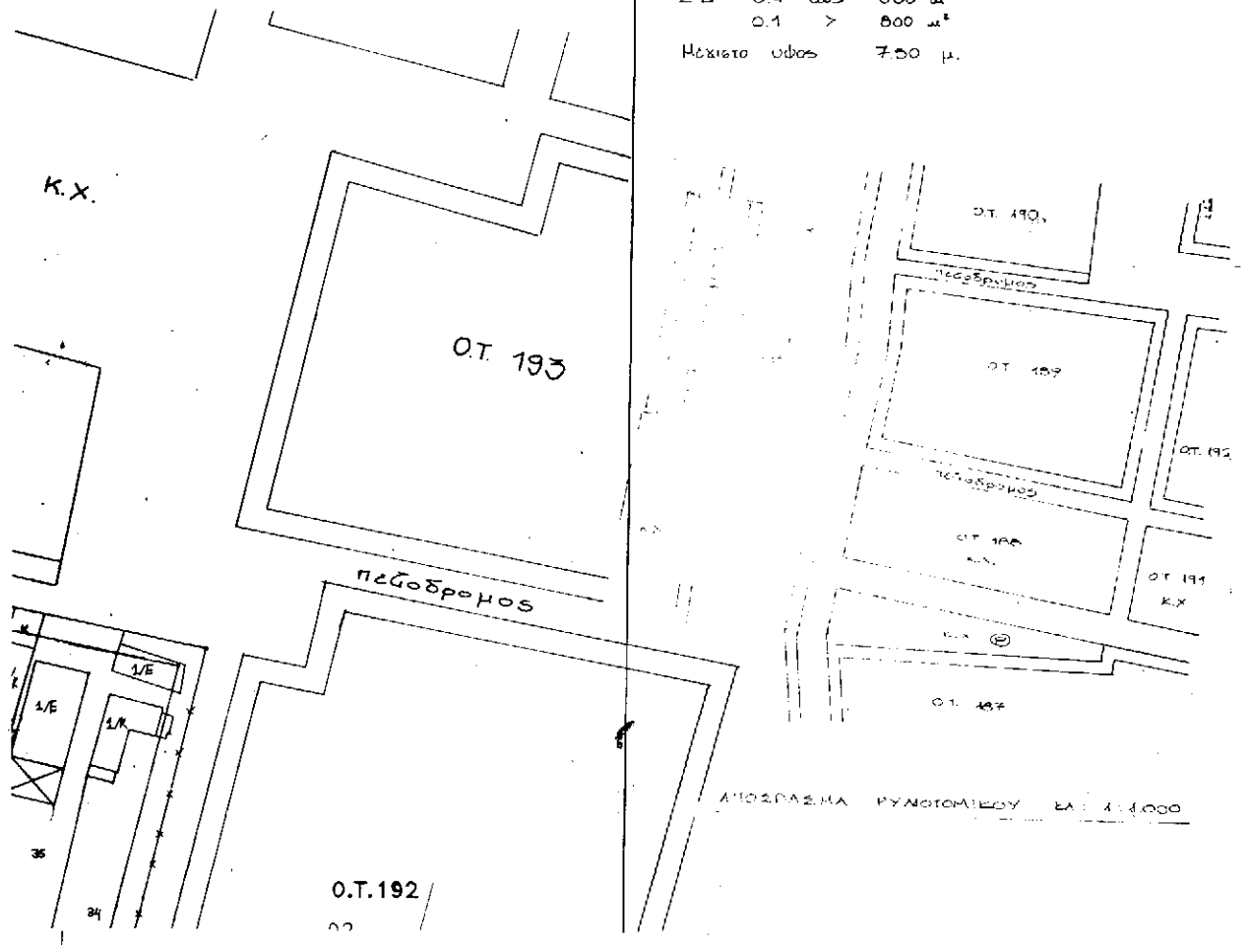
Πρόσθιο 10% Εμβαδο: 150 μ<sup>2</sup>

Σ Καλίφησ 0,40

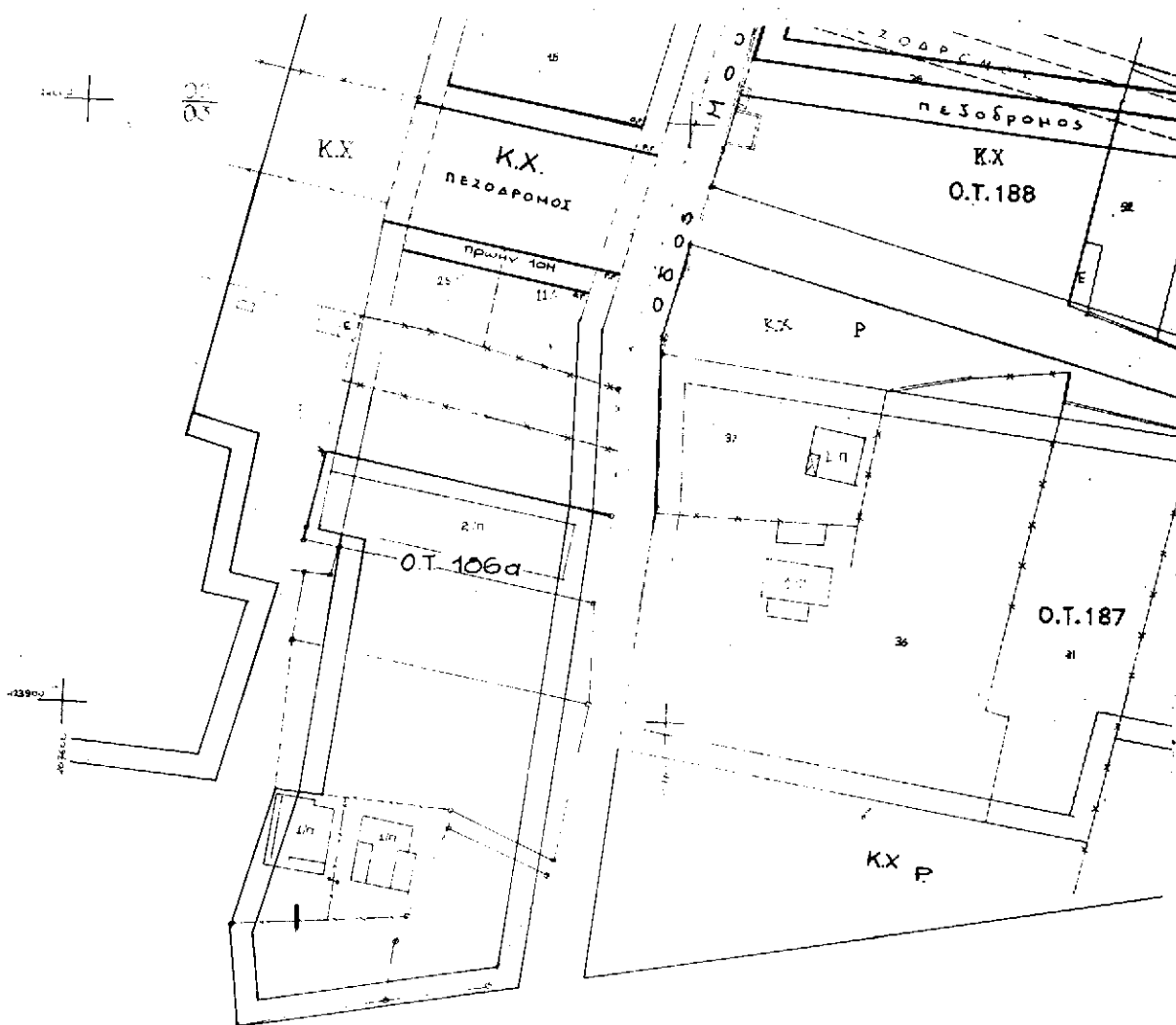
Σ Δ 0,4 εως 800 μ<sup>2</sup>

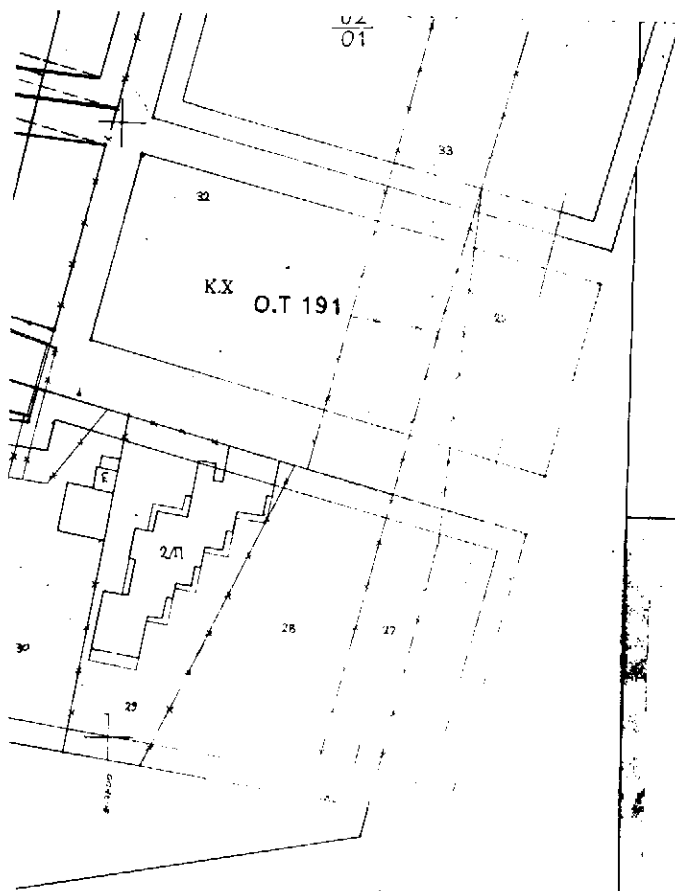
0,1 > 800 μ<sup>2</sup>

Μάκιστο υψος 7,50 μ.



ΑΠΟΣΤΑΣΗΜΑ ΚΥΝΗΤΟΜΕΤΡΟΥ ΕΛ: 1:1.000





Βεβαιούται ότι το παρόν σχέδιο  
 συνοδεύει την υπ' αριθμ. 45/95  
 απόφαση Δημοτικού Συμβουλίου  
 Δ. Βαρης και είναι αυτο που αναρτήθηκε.

Ο Δήμαρχος

Εων/ος Κλαυλάκης

ΕΛΛΗΝΙΚΗ ΔΗΜΟΚΡΑΤΙΑ  
 ΝΟΜΑΡΧΙΑΚΗ ΑΥΤΟΔΙΟΙΚΗΣΗ  
 ΑΝΑΤΟΛΙΚΗΣ ΑΤΤΙΚΗΣ  
 ΔΙΕΥΘΥΝΣΗ ΓΕΩΜΕΤΡΙΚΩΝ  
 ΥΠΟΛΟΓΙΣΤΩΝ ΚΑΙ ΓΕΩΜΕΤΡΩΝ  
 ΤΜΗΜΑ ΧΑΡΤΟΓΡΑΦΙΑΣ

ΘΕΜΑ Τροποποίηση Ρυμοτομικού  
 Σχεδίου Ασφαρματος Βαρης.  
 Π.Ε. 4 Ο.Τ. 186-188 189.

α) Μετατόπιση Ο.Γ. - Ρ.Γ. στο Ο.Τ. 189  
 β) Δημιουργία πεζοδρομίου - Κ.Χ. και  
 διασπαση του Ο.Τ. 186 σε Ο.Τ. 186  
 και Ο.Τ. 186 α.

Κατάθεση με αριθ. 15098/1615/14.2.1997  
 στην Γραμματεία Νομαρχίας της  
 Διεύθυνσης Γ.Γ. Αττικής  
 η πρωτότυπη και  
 η φωτοαντίγραφο της

Αιμ. Φραγκός  
 ΓΕΩΜΕΤΡΟΣ ΜΗΧΑΝΙΚΟΣ

ΕΓΚΡΙΝΕΤΑΙ με την υπ' αριθμ. 15098/1615/14.2.1997  
 απόφαση της Γ.Γ. Ανατ. Αττικής

Ο ΝΟΜΑΡΧΗΣ

ΔΗΜ. ΦΡΑΓΚΟΣ

## ΑΝΑΚΟΙΝΩΣΕΙΣ

(3)

Ειδοποίηση παρακαταθήκης ποσού αποζημίωσης για απαλλοτρίωση οικοπέδου που βρίσκεται στον Δήμο Ευόσμου Θεσσαλονίκης επί των οδών Σωκράτους και Πλάτωνος.

Με την υπ' αριθμόν 33183/1995 απόφαση του Μονομελούς Πρωτοδικείου Θεσσαλονίκης, ειδική διαδικασία, που εκδόθηκε κατόπιν αιτήσεως του Αλατζά Δημητρίου του Αθανασίου κατοίκου Θεσσαλονίκης κατά του Δήμου Ευόσμου που νόμιμα εκπροσωπείται από τον Δήμαρχο του, κάτοικο Θεσσαλονίκης και κατά του Οργανισμού Αποχέτευσης Θεσσαλονίκης (ΟΑΘ) ΝΠΔΔ που νόμιμα εκπροσωπείται καθορίστηκε σε δραχμές τριάντα χιλιάδες (30.000 δρχ) κατά τετραγωνικό μέτρο, η προσωρινή τιμή μονάδος αποζημίωσης των εις την ιδιοκτησία του προσκυρωθέντων οικοπεδικών τμημάτων και δη α) υπό στοιχεία 4 - 15 - 16 - 18 - 4, εμβαδού 6,90 τμ. του καταργούμενου κοινόχρηστου χώρου του οποίου ιδιοκτητής φέρεται το 1ον καθ' ου ΝΠΔΔ «Δήμος Ευόσμου» και β) το υπό στοιχεία 3 - 20 - 28 - 4 - 3, εμβαδού 60,70 τμ. του οποίου ιδιοκτήτης φέρεται το 2ον καθ' ου ΝΠΔΔ «ΟΑΘ» στη αποζημίωση των οποίων υποχρεούται, ως ωφελούμενος παρόδιος ιδιοκτήτης, εμφανόμενος στο το-

πογραφικό διάγραμμα που συνοδεύει την με αριθμό 6213/1991 πράξη τακτοποιήσεως και αναλογισμού αποζημίωσης της Διεύθυνσης Πολεοδομίας Θεσσαλονίκης και κυρώθηκε νόμιμα με την με αριθμό ΔΠ/ΤΑ/65597/5512/91/12.3.92 απόφαση του Νομάρχη Θεσσαλονίκης, φερομένων δε τούτων στη πράξη αυτή επ' ονόματι του ΝΠΔΔ Δήμου Ευόσμου και του ΝΠΔΔ Οργανισμού Αποχέτευσης Θεσσαλονίκης.

Η καθορισθείσα αποζημίωση κατατέθηκε στο Ταμείο Παρακαταθηκών και Δανείων, Υποκατάστημα Θεσσαλονίκης, υπέρ των φερομένων ως ανωτέρω δικαιούχων, εκδοθέντος του υπ' αριθμόν 498/8.11.96 γραμματίου συστάσεως παρακαταθήκης και κατατεθέντος στο Συμβολαιογράφο Θεσσαλονίκης Γεώργιο Κατσαφυλλούδη συνταχθείσης της υπ' αριθμόν 8568/21.11.1996 πράξης κατάθεσης, της οποίας αντίγραφα κοινοποιήθηκαν στον Οργανισμό Αποχέτευσης Θεσσαλονίκης και στον Δήμο Ευόσμου, όπως αποδεικνύεται εκ των υπ' αριθμών 8054/5.12.1996 και 8064/9.12.1996 αντίστοιχα εκθέσεων επίδοσης του δικαστικού επιμελητή του Πρωτοδικείου Θεσσαλονίκης Αθανασίου Σκιαδίτη. (Αρ. διπλ. Γ.Ε. Θεσ/νίκης 643 2246/20.2.97).

Θεσσαλονίκη, 18 Φεβρουαρίου 1997

Ο Πληρεξούσιος Δικηγόρος  
ΙΩΣΗΦ Β. ΠΙΝΑΣ