



ΕΦΗΜΕΡΙΣ ΤΗΣ ΚΥΒΕΡΝΗΣΕΩΣ

ΤΟΥ ΒΑΣΙΛΕΙΟΥ ΤΗΣ ΕΛΛΑΔΟΣ

ΕΝ ΑΘΗΝΑΙΣ
ΤΗ 1 ΣΕΠΤΕΜΒΡΙΟΥ 1969

ΤΕΥΧΟΣ ΤΕΤΑΡΤΟΝ

ΑΡΙΘΜΟΣ ΦΥΛΛΟΥ
164

ΠΕΡΙΕΧΟΜΕΝΑ

ΑΠΑΛΛΟΤΡΙΩΣΕΙΣ ΑΠΟΦΑΣΕΙΣ

- Περί αναγκαστικής απαλλοτριώσεως ακινήτων εν τῇ περι-
οχῇ «ΞΗΡΙΑ» Καρπενησίου Ν. Εύρυτανίας πρὸς στέ-
γασιν σεισμοπλήκτων. 1
- Περί αναγκαστικής απαλλοτριώσεως κτημάτων πρὸς κατα-
σκευὴν δύο τμημάτων ἀγροτικής ὁδοῦ παραλλήλου τῆς
σιδηροδρομικῆς γραμμῆς Βυρωνείας - Σερρών εἰς γ. δ.
87+000 — 89+400. 2

ΑΝΑΚΟΙΝΩΣΕΙΣ

- Περί εἰδοποιήσεως τῆς γενομένης καταθέσεως τῆς ἀποζη-
μιώσεως ἀκινήτων απαλλοτριωθέντων πρὸς κατασκευὴν
τοῦ ἀποχετευτικοῦ δικτύου ζώνης Ε2 πεδιάδος Ἀλφειοῦ. 3

ΠΟΛΕΟΔΟΜΙΑ Β. ΔΙΑΤΑΓΜΑΤΑ

- Περί καθορισμοῦ τῶν ὄρων καὶ περιορισμῶν θεμελίσεως τῶν
οἰκοπέδων, τῶν κειμένων ἐντὸς τῶν ὁρίων Οἰκισμῶν ἐ-
γόντων ἐγκεκριμένον ρυμοτομικὸν σχέδιον. 4
- Περί ἐξαίρεσεως τῆς ὑπὸ τῶν διατάξεων τοῦ Α.Ν. 395)
1968 παρεχομένης προσαυξήσεως τοῦ συντελεστοῦ θεμή-
σεως τῶν οἰκοπέδων τοῦ ρυμοτομικοῦ σχεδίου τῆς πόλεως
Αἰτωλικῆς (Αἰτωλοακαρνανίας). 5
- Περί ἐξαίρεσεως τῆς ὑπὸ τῶν διατάξεων τοῦ Α.Ν. 395)
1968 παρεχομένης προσαυξήσεως τῆς νήσου Σκιάθου. 6
- Περί τροποποιήσεως ἐπεκτάσεως τοῦ ρυμοτομικοῦ σχεδίου
Ἀμαρουσίου (Ἀττικῆς) καὶ καθορισμοῦ τῶν ὄρων καὶ
περιορισμῶν θεμελίσεως τῶν οἰκοπέδων αὐτοῦ. 7
- Περί τροποποιήσεως τοῦ ρυμοτομικοῦ σχεδίου Καλλιθέας
(Ἀττικῆς). 8
- Περί τροποποιήσεως τοῦ ρυμοτομικοῦ σχεδίου Φλωρίνης. 9
- Περί τροποποιήσεως τοῦ ρυμοτομικοῦ σχεδίου Σιδηροκάστρου. 10

ΑΠΑΛΛΟΤΡΙΩΣΕΙΣ

ΑΠΟΦΑΣΕΙΣ

Ἀριθ. Υ. 1561)7568. (1)

Περί αναγκαστικῆς απαλλοτριώσεως ἀκινήτων ἐν τῇ περιοχῇ
«ΞΗΡΙΑ» Καρπενησίου Ν. Εύρυτανίας, πρὸς στέγασιν
σεισμοπλήκτων.

ΟΙ ΥΠΟΥΡΓΟΙ
ΟΙΚΟΝΟΜΙΚΩΝ ΚΑΙ ΚΟΙΝΩΝ. ΥΠΗΡΕΣΙΩΝ

Ἐχόντες ὑπ' ὄψιν:

1) Τὴν ὑπ' ἀριθ. Ζ')67 Συντακτικὴν Πράξιν «περὶ ἀπαλλο-
τριώσεως ἀκινήτων πρὸς ἀνοικοδόμησιν Οἰκισμῶν πληττομέ-
ων ὑπὸ Θεομηριῶν».

2) Τὰς διατάξεις τοῦ Α.Ν. 1731)1939 «περὶ ἀναγκαστι-
κῶν ἀπαλλοτριώσεων», ὡς οὗτος ἐκωδικοποιήθη διὰ τοῦ ἀπὸ
29)30.4.1953 Β. Δ)τος καὶ ἐτροποποιήθη διὰ τοῦ Ν.Δ.
3979 1959.

3) Τὰς διατάξεις τοῦ ἀρθροῦ 16 τοῦ Ν. 4467)1965. ἐν
συνδυασμῷ πρὸς τὰς τοιαύτας τοῦ ἀρθροῦ 12 τοῦ ὑπ' ἀριθ.
460)29.5.1965 Β. Δ)τος «περὶ ἐφαρμογῆς μέτρων ἀφρο-
σῶν τὴν στεγαστικὴν ἀποκατάστασιν τῶν ἐκ σεισμῶν κλπ.»
καὶ τῶν εἰς ἐκτέλεσιν τούτου ἐκδοθέντων Β. Δ)των.

4) Τὰς διατάξεις τοῦ ἀρθροῦ 1 τοῦ Α.Ν. 64)9.7.1967
«περὶ λήψεως μέτρων ἀποσκοπόντων εἰς τὴν ταχείαν ἀνοικο-
δόμησιν τῶν μεταφερομένων συντελεῖα Θεομηριῶν οἰκισμῶν».

5) Τὸ ὑπ' ἀριθ. 4715)5.8.1969 πρακτικὸν τοῦ Κεντρι-
κοῦ Συμβουλίου Στεγασεως τοῦ Ὑπουργείου Κοινων. Ὑπη-
ρεσιῶν.

6) Το ὑπ' ἀριθ. 26471)7418)8.7.1969 ἔγγραφο τῆς
Ἑπηρεσίας Οἰκισμοῦ τοῦ Ὑπουργείου Δημοσίων Ἔργων καὶ

7) Τὸ ὑπ' ἀριθ. 15960)9.8.1969 ἔγγραφο τοῦ Ὑπουρ-
γείου Κοινων. Ὑπηρεσιῶν, ἀποφασίζομεν:

Κηρύσσομεν ἀναγκαστικῶς ἀπαλλοτριωτέαν, λόγῳ δημο-
σίας ὠφελείας, ἥτοι διὰ τὴν στέγασιν σεισμοπλήκτων, ἔκτασιν
συνολικοῦ ἐμβαδοῦ (μ²) μέτρων τετραγωνικῶν 5048 μετὰ τῶν
ἐπιχειμένων, κειμένην ἐν τῇ περιφερείᾳ «ΞΗΡΙΑ» Καρπενη-
σίου. ὡς αὕτη ἀπεικονίζεται ὑπὸ τὰ στοιχεῖα Α, Β, Γ, Δ, Ε,
Ζ. Η. Θ. Ι. Κ. Α. εἰς τὸ ἀπὸ 30.6.1969 τοπογραφικὸν διά-
γραμμα καὶ ἀπὸ 13.6.1969 συμπληρωματικὸν κτηματολογι-
κὸν πῖνακα τῆς Διευθύνσεως Τεχνικῶν Ὑπηρεσιῶν Ν. Εύρυ-
τανίας. Ἐπὶ τῆς ἀνωτέρω ἐκτάσεως ἀξιοὶ δικαιώματα κυριό-
τητος, ὁ Χρῆστος Σαλταπίδας.

Ἡ ἐν λόγῳ ἀπαλλοτριώσις, χαρακτηριζομένη κατεπείγου-
σα, κηρύσσεται ὑπὲρ καὶ δαπάναις τοῦ Δημοσίου.

Ἡ ὑπὸ τοῦ Ἑλληνικοῦ Δημοσίου κατάληψις τῆς ἐκτάσεως,
ἐνεργεῖται παρ' ἐπιτροπῆς, πρὸς τοῦτο συγκροτηθεομένης
ὑπὸ τοῦ Νομάρχου Εύρυτανίας, μετὰ τὴν δημοσίευσιν τῆς πα-
ρούσης ἀποφάσεως εἰς τὴν Ἐφημερίδα τῆς Κυβερνήσεως, καὶ
βεβαιούται διὰ πρωτοκόλλου συνταχθησομένου εἰς ἕξατλοῦν.

Τὸ Δημόσιον ὑποχρεοῦται ὅπως καταβάλλῃ ἢ παρακαταθέσῃ
εἰς τὸ Ταμεῖον Παρακαταθηκῶν καὶ Δανείων τὴν ἀποζη-
μιωσιν τῆς κατὰ τὸ ἀρθρον 6 τοῦ Ν. Δ)τος 3979)1959
πραγματικῆς ἀξίας τῶν ἀπαλλοτριουμένων ἀκινήτων, τὸ ἐρα-
δύτερον ἐντὸς ἔτους ἀπὸ τῆς καταλήψεως των.

Ἡ ἀποζημιώσις αὕτη ἐν προκειμένῳ δύναται νὰ εἶναι καὶ
ἢ κατὰ τὴν διαδικασίαν τοῦ ἀρθροῦ 13 τοῦ Α.Ν. 1731)1939

προσδιοριζόμενη διά προσωρινής διατάξεως του οικείου Προέδρου Πρωτοδικών.

Ἡ παρούσα δημοσιευθήτω διά τῆς Ἐφημερίδος τῆς Κυβερνήσεως.

Ἐν Ἀθήναις τῇ 27 Αὐγούστου 1969

ΟΙ ΥΠΟΥΡΓΟΙ

ΕΠΙ ΤΩΝ ΟΙΚΟΝΟΜΙΚΩΝ

ΕΠΙ ΤΩΝ ΚΟΙΝ. ΥΠΗΡΕΣΙΩΝ ΥΦ' ΕΡΓΟΣ

ΑΔΑΜ. ΑΝΔΡΟΥΤΣΟΠΟΥΛΟΣ

ΗΛ. ΔΗΜΗΤΡΑΣ

Ἄρ.θ. Δ. 7194)6459.

(2)

Περὶ ἀναγκαστικῆς ἀπαλλοτριώσεως κτημάτων πρὸς κατασκευὴν δύο τμημάτων ἀγροτικῆς ὁδοῦ παραλλήλου τῆς Σιδηροδρομικῆς Γραμμῆς Βυρωνείας—Σερρών εἰς χ.θ. 87+000 — 89+400.

ΟΙ ΥΠΟΥΡΓΟΙ

ΟΙΚΟΝΟΜΙΚΩΝ ΚΑΙ ΔΗΜΟΣΙΩΝ ΕΡΓΩΝ

Ἐχοντες ὑπ' ὄψει: 1) Τὰς διατάξεις τῶν παρ. 1 καὶ 2 τοῦ ἄρθρου 1 τοῦ κώδικος «περὶ ἀναγκαστικῶν ἀπαλλοτριώσεων» Α.Ν. 1731)1939 (Β.Δ. ἀπὸ 29)30.4.1953), ὡς αὐταὶ ἀντικατεστάθησαν διὰ τοῦ ἄρθρου 1 τοῦ Ν.Δ. 3979)1959, 2) τὰς διατάξεις τοῦ ἄρθρου 33 τοῦ Ν.Δ. 3881)1958 («περὶ ἔργων ἐγγείων βελτιώσεων») καὶ 3) τὸ ὑπ' ἀριθ. Α. 66700)6952)10.7.1959 ἔγγραφο τοῦ Ὑπουργείου Δημοσίων Ἔργων, ἀποφασίζομεν:

Κηρύττομεν ἀναγκαστικῶς ἀπαλλοτριωτέαν, λόγω δημοσίας ὠφελείας, ἥτοι πρὸς κατασκευὴν δύο τμημάτων ἀγροτικῆς ὁδοῦ παραλλήλου τῆς Σιδηρικῆς Γραμμῆς Βυρωνείας—Σερρών εἰς χ.θ. 87+000 — 89+400 ἕκτασιν συνολικοῦ ἐμβαδοῦ μ2 6800, ὡς αὕτη ἐμφαίνεται εἰς τὸ ὑπ' ἀριθ. Σχεδ. 4220)19.5.1969 κτηματολογικὸν διάγραμμα δεόντως θεωρημένον ἀπὸ 29.5.1969 ὑπὸ τοῦ προϊσταμένου τῆς ΕΥΓΕΚΔ Μακεδονίας, ὡς ἐπίσης καὶ εἰς τὸν κτηματολογικὸν πίνακα τοῦ Εργοληγοῦ Μ. Καμάρη.

Ἐπὶ τῆς ἀπαλλοτριωτέας ἐντάσεως προβάλλουν δικαιώματα κυριότητος οἱ: Γεώργιος Ράτσικας, Χαρ. Κουτρίδης καὶ λοιποί.

Ἡ ἀπαλλοτριώσις κηρύσσεται κατεπίγουσα ὑπὲρ καὶ δαπάναις τοῦ Δημοσίου.

Ἡ παρούσα δημοσιευθήτω διά τῆς Ἐφημερίδος τῆς Κυβερνήσεως.

Ἐν Ἀθήναις τῇ 9 Αὐγούστου 1969

ΟΙ ΥΠΟΥΡΓΟΙ

ΕΠΙ ΤΩΝ ΟΙΚΟΝΟΜΙΚΩΝ

ΕΠΙ ΤΩΝ ΔΗΜΟΣΙΩΝ ΕΡΓΩΝ

ΑΔΑΜ. ΑΝΔΡΟΥΤΣΟΠΟΥΛΟΣ

Κ. ΠΑΠΑΔΗΜΗΤΡΙΟΥ

ΑΝΑΚΟΙΝΩΣΕΙΣ

Ἄρ.θ. Α. 85419)9884.

(3)

Περὶ εἰδοποιήσεως τῆς γενομένης καταθέσεως τῆς ἀποζημιώσεως ἀκινήτων ἀπαλλοτριωθέντων πρὸς κατασκευὴν τοῦ ἀποχετευτικοῦ δικτύου ζώνης Ε2 πεδιάδος Ἀλφειοῦ.

Ο ΥΠΟΥΡΓΟΣ ΤΩΝ ΔΗΜΟΣΙΩΝ ΕΡΓΩΝ

Ἐχοντες ὑπ' ὄψει τὰ ἄρθρα 7 καὶ 24 τοῦ ὑπ' ἀριθ. 1731)1939 Α.Ν. «περὶ ἀναγκαστικῶν ἀπαλλοτριώσεων», φέρομεν εἰς γνώσιν τῶν κατημένων ἢ ἀξιούντων δικαιώματα κυριότητος ἐπὶ τῶν ἀκινήτων τῶν ἀπαλλοτριωθέντων δυνάμει τῆς ὑπ' ἀριθ. Δ. 2783)2239 22.4.1969 κοινῆς ἀποφάσεως τῶν Ὑπουργῶν Οἰκονομικῶν καὶ Δημοσίων Ἔργων (ΦΕΚ τ. Δ' 83)1969), διὰ τὴν κατασκευὴν τοῦ ἀποχετευτικοῦ δικτύου ζώνης Ε2 πεδιάδος Ἀλφειοῦ, ὡς καὶ τῶν τυχόν ἐπὶ τῶν ἀκινήτων τούτων ἐγγεγραμμένων ἐνυποθήκων ἢ κατισχύοντων ζανειστῶν ἢ τρίτων ἐν γένει διεκδικητῶν ὅτι ἢ διὰ τῆς ὑπ' ἀριθ. 337)1969 ἀποφάσεως τοῦ Μονομελοῦς Πρωτοδικείου Ἡλείας καθορισθεῖσα προσωρινῶς ἀποζημιώσεις τῶν ὡς ἄνω ἀκινήτων, ἐμφαυμένων εἰς τὸ ἀπὸ Φεβρουαρίου 1969 κτηματολογικὸν διάγραμμα ὁρίζοντιογραφίας τοῦ Μηχανικοῦ Δ. Ἀναγνώστου, παρακατετέθη εἰς τὸ Ταμεῖον Παρακαταθη-

κῶν καὶ Δανείων, ἐκδοθέντος τοῦ ὑπ' ἀριθ. 10720)20.8.1969 γραμματίου συστάσεως παρακαταθήκης συνολικοῦ ποσοῦ 8ρχ. ἑπτὰ ἑκατομμυρίων τριακοσίων ἐξήκοντα πέντε χιλιάδων τετρακοσίων δραχμῶν (7.365.400).

Ἐν Ἀθήναις τῇ 27 Αὐγούστου 1969

Ἐντολῇ Ὑπουργοῦ

Ὁ Διευθυντῆς

ΑΛ. ΒΑΦΕΙΑΔΗΣ

ΠΟΛΕΟΔΟΜΙΑ

Β. ΔΙΑΤΑΓΜΑΤΑ

(4)

Περὶ καθορισμοῦ τῶν ὄρων καὶ περιορισμῶν δομῆσεως τῶν οἰκοπέδων, τῶν κειμένων ἐντὸς τῶν ὁρίων Οἰκισμῶν ἔχόντων ἐγκεκριμένον ρυμοτομικὸν σχέδιον.

**ΚΩΝΣΤΑΝΤΙΝΟΣ
ΒΑΣΙΛΕΥΣ ΤΩΝ ΕΛΛΗΝΩΝ**

Ἐχοντες ὑπ' ὄψει τὰς διατάξεις τοῦ ἀπὸ 17 Ἰουλίου 1923 Ν. Δ)τος «περὶ σχεδίων πόλεων κλπ.», ὡς μεταγενεστέρως ἐτροποποιήθησαν καὶ συνεπληρώθησαν καὶ δὴ τοῦ ἄρθρου 9 αὐτοῦ, τὰς διατάξεις τοῦ Α.Ν. 314)1968 («περὶ παραγωγῆς, εἰς τὸν Ὑπουργὸν Βορείου Ἑλλάδος καὶ τοὺς Νομάρχας, ἀρμοδιότητος κλπ.») (ΦΕΚ 47)Α'), ἐν συνδυασμῷ πρὸς τὰς τοιαύτας τοῦ Νόμου 3200)1955 («περὶ διοικητικῆς ἀποκεντρώσεως» (ἄρθρον 1 παρ. 2 ἐδάφιο γ'), καὶ ἰδόντες τὴν ὑπ' ἀριθ. 343)1969 γνωμοδότησιν τοῦ Συμβουλίου Δημοσίων Ἔργων (Τμήμα Μελετῶν), ὡς καὶ τὴν ὑπ' ἀριθ. 585)1969 γνωμοδότησιν τοῦ Συμβουλίου τῆς Ἐπικρατείας, προτάσει τοῦ Ἡμετέρου ἐπὶ τῶν Δημοσίων Ἔργων Ὑπουργοῦ, ἀπεφασισαμεν καὶ διατάσσομεν:

Ἄρθρον 1.

1. Τὰ ἐλάχιστα ὅρια ἐμβαδοῦ καὶ διαστάσεων τῶν οἰκοπέδων τῶν περιλαμβανομένων ἐντὸς τῶν ὁρίων Οἰκισμῶν ἔχόντων ἐγκεκριμένον ρυμοτομικὸν σχέδιον καὶ στερουμένων ὄρων δομῆσεως, ὁρίζονται ὡς ἀκολούθως:

α) Εἰς τὸ κεντρικὸν τμήμα τοῦ Οἰκισμοῦ, ὡς τοῦτο προσδιορίζεται διὰ πράξεως τοῦ οικείου Νομάρχου (δημοσιευμένης εἰς τὴν Ἐφημερίδα τῆς Κυβερνήσεως), μετὰ γνώμην τοῦ Τμήματος τοῦ Περιφερειακοῦ Συμβουλίου Δημοσίων Ἔργων:
Ἐλάχιστον πρῶσωπον ὀκτῶ (8) μέτρα
Ἐλάχιστον εἶδος δώδεκα (12) μέτρα
Ἐλάχιστον ἐμβαδὸν ἑκατὸν πενήκοντα (150) τετραμέτρα.

β) Εἰς τὸ ὑπόλοιπον τμήμα τοῦ Οἰκισμοῦ, ὡς καὶ εἰς τοὺς ἀγροτικούς Οἰκισμούς:

Ἐλάχιστον πρῶσωπον δέκα τρία (13) μέτρα.
Ἐλάχιστον εἶδος δέκα ἕξ (16) μέτρα.
Ἐλάχιστον ἐμβαδὸν τριακόσια (300) τετραμέτρα.

2. Κατὰ παρέκκλισιν ἀπὸ τῆς προηγουμένης παραγράφου, θεωροῦνται ἄρτια καὶ οἰκοδομήσιμα τὰ οἰκόπεδα ἅτινα κατὰ τὴν δημοσίευσιν τοῦ παρόντος δὲν ἔχουσιν μὲν τὰ ὡς ἄνω καθοριζόμενα ἐλάχιστα ὅρια, πλὴν ὅμως ταῦτα ἔχουσι:

α) Εἰς τὸ κεντρικὸν τμήμα τοῦ Οἰκισμοῦ:
Ἐλάχιστον πρῶσωπον πέντε (5) μέτρα
Ἐλάχιστον εἶδος ἕξ (6) μέτρα
Ἐλάχιστον ἐμβαδὸν ἐξήκοντα (60) τετραμέτρα.

β) Εἰς τὸ ὑπόλοιπον τμήμα τοῦ Οἰκισμοῦ, ὡς καὶ εἰς τοὺς ἀγροτικούς Οἰκισμούς:

Ἐλάχιστον πρῶσωπον ὀκτῶ (8) μέτρα
Ἐλάχιστον εἶδος δώδεκα (12) μέτρα
Ἐλάχιστον ἐμβαδὸν ἑκατὸν πενήκοντα (150) τετραμέτρα.

Ἄρθρον 2.

Τὸ μέγιστον ποσοστὸν καλύψεως τῶν οἰκοπέδων τῶν κειμένων μὲν ἐντὸς τοῦ κεντρικοῦ τμήματος τοῦ Οἰκισμοῦ, ὁρίζεται εἰς ἐξομῆκοντα ἐπὶ τοῖς ἑκατὸν (700)ο τῆς ἐπιφανείας αὐτῶν, τῶν κειμένων δὲ ἐντὸς τοῦ ὑπολοίπου τμήματος τοῦ

Οίκισμῶς ὡς καὶ τῶν ἀγροτικῶν Οἰκισμῶν, ὀρίζεται εἰς πενήκοντα ἐπὶ τοῖς ἑκατὸν (500)ο τῆς ἐπιφανείας αὐτῶν.

Ἄρθρον 3.

Ὡς οἰκοδομικὸν σύστημα ὀρίζεται διὰ μὲν τὰ οἰκόπεδα τοῦ κεντρικοῦ τμήματος τοῦ Οἰκισμοῦ τὸ συνεχές, διὰ δὲ τὰ οἰκόπεδα τοῦ ὑπολοίπου τμήματος τοῦ Οἰκισμοῦ τὸ τῶν πανταχόθεν ἐλευθέρων οἰκοδομῶν ἢ ὅπου δὲν προβλέπονται προκήπια (πρασιαί) τὸ ἀσυνεχές, τέλος δὲ διὰ τὰ οἰκόπεδα τῶν ἀγροτικῶν Οἰκισμῶν τὸ τῶν πτερύγων.

Ἄρθρον 4.

1) Ὁ μέγιστος ἀριθμὸς τῶν ὑπὲρ τὸ ἔδαφος ὀρόφων καὶ τὸ ἀνώτατον ὕψος τῶν οἰκοδομῶν τῶν ἀνεγειρομένων ἐπὶ τῶν οἰκοπέδων, Οἰκισμῶν ἐχόντων πληθυσμὸν κάτω τῶν 5.000 κατοίκων, ὀρίζεται ὡς ἀκολούθως:

α) Ἡ κατασκευὴ μέχρι δύο (2) ὀρόφων κατὰ τὴν πρόσοψιν, ἐπιτρέπεται πάντοτε, ἀσχετῶς πλάτους ὁδοῦ, μὲ μέγιστον ὕψος οἰκοδομῶν ὀκτώ (8) μέτρων. Ὅταν τὸ πλάτος τῆς ὁδοῦ εἶναι μεγαλύτερον τῶν ἑξ (6) μέτρων ἀλλὰ μικρότερον τῶν ὀκτώ (8) μέτρων, τότε κατασκευάζεται εἰς ἐπὶ πλέον ὄροφος (τρίτος ὄροφος) ἐν ἑσοχῇ ἀπὸ τῆς προσόψεως (οἰκοδομικῆς γραμμῆς) καὶ εἰς βάθος σταθερὸν δύο καὶ ἥμισυ (2.50) μέτρων ἀπὸ τοῦ ὑποκειμένου ὀρόφου.

β) Ἡ κατασκευὴ τριῶν (3) ὀρόφων κατὰ τὴν πρόσοψιν, ἐπιτρέπεται διὰ πλάτους ὁδοῦ ὀκτώ (8) μέτρων καὶ ἄνω μὲ μέγιστον ὕψος οἰκοδομῆς ἑνδεκά (11) μέτρων.

2) Ὡς πρὸς τὸ μέγιστον ὕψος τῶν οἰκοδομῶν καὶ τὸν μέγιστον ἀριθμὸν ὀρόφων αὐτῶν, δι' οἰκισμοὺς ἄνω τῶν 5.000 κατοίκων, ἔχουσιν ἐφαρμογὴν αἱ διατάξεις τοῦ Γ.Ο.Κ. τοῦ Κράτους.

Εἰς τὸν αὐτὸν ἐπὶ τῶν Δημοσίων Ἔργων Ὑπουργόν, ἀνατίθεμεν τὴν δημοσίευσιν καὶ ἐκτέλεσιν τοῦ παρόντος Διατάγματος.

Ἐν Ἀθήναις τῆ 25 Αὐγούστου 1969

Ἐν Ὄνόματι τοῦ Βασιλέως

Ο ΑΝΤΙΒΑΣΙΛΕΥΣ
ΓΕΩΡΓΙΟΣ ΖΩΪΤΑΚΗΣ

Ο ΕΠΙ ΤΩΝ ΔΗΜΟΣΙΩΝ ΕΡΓΩΝ ΥΠΟΥΡΓΟΣ
Κ. ΠΑΠΑΔΗΜΗΤΡΙΟΥ

(5)

Περὶ ἐξαιρέσεως τῆς ὑπὸ τῶν διατάξεων τοῦ Α.Ν. 395)68 παρεχομένης προσαυξήσεως τοῦ συντελεστοῦ δομῆσεως τῶν οἰκοπέδων τοῦ ρυμοτομικοῦ σχεδίου τῆς πόλεως Αἰτωλικοῦ (Αἰτωλοακαρνανίας).

ΚΩΝΣΤΑΝΤΙΝΟΣ
ΒΑΣΙΛΕΥΣ ΤΩΝ ΕΛΛΗΝΩΝ

Ἐχοντες ὑπ' ὄψιν τὴν παράγραφον 6 τοῦ ἄρθρου 1 τοῦ Α.Ν. 395)1968 «περὶ ὕψους τῶν οἰκοδομῶν καὶ τοῦ συστήματος τῆς ἐλευθέρως δομῆσεως» (ΦΕΚ 95)Α'), τὴν παράγραφον 3 τοῦ ἄρθρου 3 τοῦ Ν.Δ. 194)1969 «περὶ τροποποιήσεως πολεοδομικῶν τινῶν διατάξεων» (ΦΕΚ 103)Α'), τὴν ὑπ' ἀριθ. 461)1969 γνωμοδότησιν τοῦ Συμβουλίου Δημοσίων Ἔργων (Τμήμα Μελετῶν), ὡς καὶ τὴν ὑπ' ἀριθ. 584)1969 γνωμοδότησιν τοῦ Συμβουλίου τῆς Ἐπικρατείας, προτάσει τοῦ Ἡμετέρου ἐπὶ τῶν Δημοσίων Ἔργων Ὑπουργοῦ, ἀπεφασίσαμεν καὶ διατάσσομεν:

Ἄρθρον μόνον.

Ἐξαιρεῖται τῆς ὑπὸ τῶν διατάξεων τῆς παραγράφου 1 τοῦ ἄρθρου 1 τοῦ Α.Ν. 395)1968 «περὶ ὕψους τῶν οἰκοδομῶν καὶ τοῦ συστήματος τῆς ἐλευθέρως δομῆσεως» προσαυξήσεως τοῦ συντελεστοῦ δομῆσεως τῶν οἰκοπέδων ὁλόκληρος ἡ περιοχὴ τοῦ συγκεκριμένου ρυμοτομικοῦ σχεδίου τῆς πόλεως Αἰτωλικοῦ (Αἰτωλοακαρνανίας).

Εἰς τὸν αὐτὸν ἐπὶ τῶν Δημοσίων Ἔργων Ὑπουργόν, ἀνατίθεμεν τὴν δημοσίευσιν καὶ ἐκτέλεσιν τοῦ παρόντος Διατάγματος.

Ἐν Ἀθήναις τῆ 25 Αὐγούστου 1969

Ἐν Ὄνόματι τοῦ Βασιλέως

Ο ΑΝΤΙΒΑΣΙΛΕΥΣ
ΓΕΩΡΓΙΟΣ ΖΩΪΤΑΚΗΣ

Ο ΕΠΙ ΤΩΝ ΔΗΜΟΣΙΩΝ ΕΡΓΩΝ ΥΠΟΥΡΓΟΣ
Κ. ΠΑΠΑΔΗΜΗΤΡΙΟΥ

(6)

Περὶ ἐξαιρέσεως τῆς ὑπὸ τῶν διατάξεων τοῦ Α.Ν. 395)68 παρεχομένης προσαυξήσεως τῆς νήσου Σκιάθου.

ΚΩΝΣΤΑΝΤΙΝΟΣ
ΒΑΣΙΛΕΥΣ ΤΩΝ ΕΛΛΗΝΩΝ

Ἐχοντες ὑπ' ὄψιν τὴν παράγραφον 6 τοῦ ἄρθρου 1 τοῦ Α.Ν. 395)1968 «περὶ ὕψους τῶν οἰκοδομῶν καὶ τοῦ συστήματος τῆς ἐλευθέρως δομῆσεως» (ΦΕΚ 95)Α'), τὴν παράγραφον 3 τοῦ ἄρθρου 3 τοῦ Ν.Δ. 194)1969 «περὶ τροποποιήσεως πολεοδομικῶν τινῶν διατάξεων» (ΦΕΚ 103)Α'), τὴν ὑπ' ἀριθ. 1282)1969 γνωμοδότησιν τοῦ Συμβουλίου Δημοσίων Ἔργων (Τμήμα Μελετῶν) ὡς καὶ τὴν ὑπ' ἀριθ. 583)1969 γνωμοδότησιν τοῦ Συμβουλίου τῆς Ἐπικρατείας, προτάσει τοῦ Ἡμετέρου ἐπὶ τῶν Δημοσίων Ἔργων Ὑπουργοῦ, ἀπεφασίσαμεν καὶ διατάσσομεν:

Ἄρθρον μόνον.

Ἐξαιρεῖται τῆς ὑπὸ τῶν διατάξεων τῆς παραγράφου 1 τοῦ ἄρθρου 1 τοῦ Α.Ν. 395)1968 «περὶ ὕψους τῶν οἰκοδομῶν καὶ τοῦ συστήματος τῆς ἐλευθέρως δομῆσεως» προσαυξήσεως τοῦ συντελεστοῦ δομῆσεως τῶν οἰκοπέδων ὁλόκληρος ἡ περιοχὴ τοῦ ἐγκεκριμένου σχεδίου τῆς νήσου Σκιάθου.

Εἰς τὸν αὐτὸν ἐπὶ τῶν Δημοσίων Ἔργων Ὑπουργόν, ἀνατίθεμεν τὴν δημοσίευσιν καὶ ἐκτέλεσιν τοῦ παρόντος Διατάγματος.

Ἐν Ἀθήναις τῆ 25 Αὐγούστου 1969

Ἐν Ὄνόματι τοῦ Βασιλέως

Ο ΑΝΤΙΒΑΣΙΛΕΥΣ
ΓΕΩΡΓΙΟΣ ΖΩΪΤΑΚΗΣ

Ο ΕΠΙ ΤΩΝ ΔΗΜΟΣΙΩΝ ΕΡΓΩΝ ΥΠΟΥΡΓΟΣ
Κ. ΠΑΠΑΔΗΜΗΤΡΙΟΥ

(7)

Περὶ τροποποιήσεως ἐπεκτάσεως τοῦ ρυμοτομικοῦ σχεδίου Ἀμαρουσίου (Ἀττικῆς) καὶ καθορισμοῦ τῶν ὕψων καὶ περιορισμῶν δομῆσεως τῶν οἰκοπέδων αὐτοῦ.

ΚΩΝΣΤΑΝΤΙΝΟΣ
ΒΑΣΙΛΕΥΣ ΤΩΝ ΕΛΛΗΝΩΝ

Ἐχοντες ὑπ' ὄψιν τὰς διατάξεις τοῦ ἀπὸ 17 Ἰουλίου 1923 Ν.Δ. «περὶ σχεδίων πόλεων κλπ.», ὡς μεταγενεστέρως ἐτροποποιήθησαν καὶ συνεπληρώθησαν καὶ εἰδικότερον τῶν ἄρθρων 3, 9 καὶ 70 αὐτοῦ, καὶ ἰδόντες τὰς ὑπ' ἀριθ. 90)1968 καὶ 148)1968 πράξεις τοῦ Δημοτικοῦ Συμβουλίου Ἀμαρουσίου (Ἀττικῆς), τὰς ὑπ' ἀριθ. 509)1968, 773)1968 καὶ 919)1969 γνωμοδότησεις τοῦ Συμβουλίου Δημοσίων Ἔργων (Τμήμα Μελετῶν), ὡς καὶ τὴν ὑπ' ἀριθ. 537)1969 γνωμοδότησιν τοῦ Συμβουλίου τῆς Ἐπικρατείας, προτάσει τοῦ Ἡμετέρου ἐπὶ τῶν Δημοσίων Ἔργων Ὑπουργοῦ, ἀπεφασίσαμεν καὶ διατάσσομεν:

Ἄρθρον 1.

Ἐγκρίνεται ἡ τροποποίησις καὶ ἡ ἐπέκτασις τοῦ ρυμοτομικοῦ σχεδίου Ἀμαρουσίου (Ἀττικῆς), εἰς τὰς περιγράφ. Ν. Φιλοθέης καὶ Καλλογρέζας, ὡς ἐμφαίνεται εἰς τὸ, ὑπὸ τοῦ Προϊσταμένου τῆς Ὑπηρεσίας Οἰκισμοῦ, τεθεωρημένον διὰ τῆς ὑπ' ἀριθ. Ε. 29031)1969 πράξεως αὐτοῦ, σχετικὸν πρωτότυπον διάγραμμα ὑπὸ κλίμακα 1 : 2.000, οὗτινος συνοπτικὸν ἀντίτυπον δημοσιεύεται κατωτέρω.

"Αρθρον 2.

Κατά τὸ πρόσωπον τῶν οἰκοπέδων, ὠκοδομημένων ἢ μὴ, τῶν κειμένων ἐντὸς τοῦ ὡς ἄνω τροποποιουμένου καὶ ἐπεκτεινομένου σχεδίου ρυμοτομίας (ἄρθρον 1 τοῦ παρόντος), τροποποιεῖται καὶ ἐπιβάλλεται προκήπιον (πρασιὰ) πλάτους ἕξ (6) μέτρων ὡς ἐν τῷ αὐτῷ σχεδίῳ ἐμφαίνεται.

"Αρθρον 3.

1. Τὰ ἐλάχιστα ὄρια ἐμβαδοῦ καὶ διαστάσεων τῶν οἰκοπέδων, ὀρίζονται ὡς ἀκολούθως:

Ἐλάχιστον πρόσωπον δέκα τέσσαρα (14) μέτρα.

Ἐλάχιστον βάθος εἴκοσι (20) μέτρα.

Ἐλάχιστον ἐμβαδὸν πεντακόσια (500) τετρ. μέτρα.

2. Κατὰ παρέκκλισιν ἀπὸ τῆς προηγουμένης παραγράφου, θεωροῦνται ἄρτια καὶ οἰκοδομήσιμα τὰ οἰκοπέδα, ἅτινα κατὰ τὴν ἡμέραν τῆς δημοσιεύσεως τοῦ παρόντος δὲν ἔχουν μὲν τὰ κατὰ τὰ ἀνωτέρω καθορισθέντα, ἐλάχιστα ὄρια, πλὴν ὅμως ταῦτα εἶχον:

Ἐλάχιστον πρόσωπον δέκα (10) μέτρα.

Ἐλάχιστον βάθος δέκα ἕξ (16) μέτρα.

Ἐλάχιστον ἐμβαδὸν τριακόσια (300) τετρ. μέτρα.

"Αρθρον 4.

Τὸ μέγιστον ποσοστὸν καλύψεως τῶν οἰκοπέδων ὀρίζεται εἰς τεσσαράκοντα ἐπὶ τοῖς ἑκατὸν (40%) τῆς ὅλης ἐπιφανείας αὐτῶν.

"Αρθρον 5.

Ὡς οἰκοδομικὸν σύστημα ἐπὶ τῶν οἰκοπέδων, ὀρίζεται τὸ τῶν πανταχόθεν ἐλευθέρων οἰκοδομῶν.

"Αρθρον 6.

Ὁ συντελεστὴς δομήσεως καθορίζεται εἰς ἕνα καὶ εἴκοσι ἑκατοστὰ (1,20).

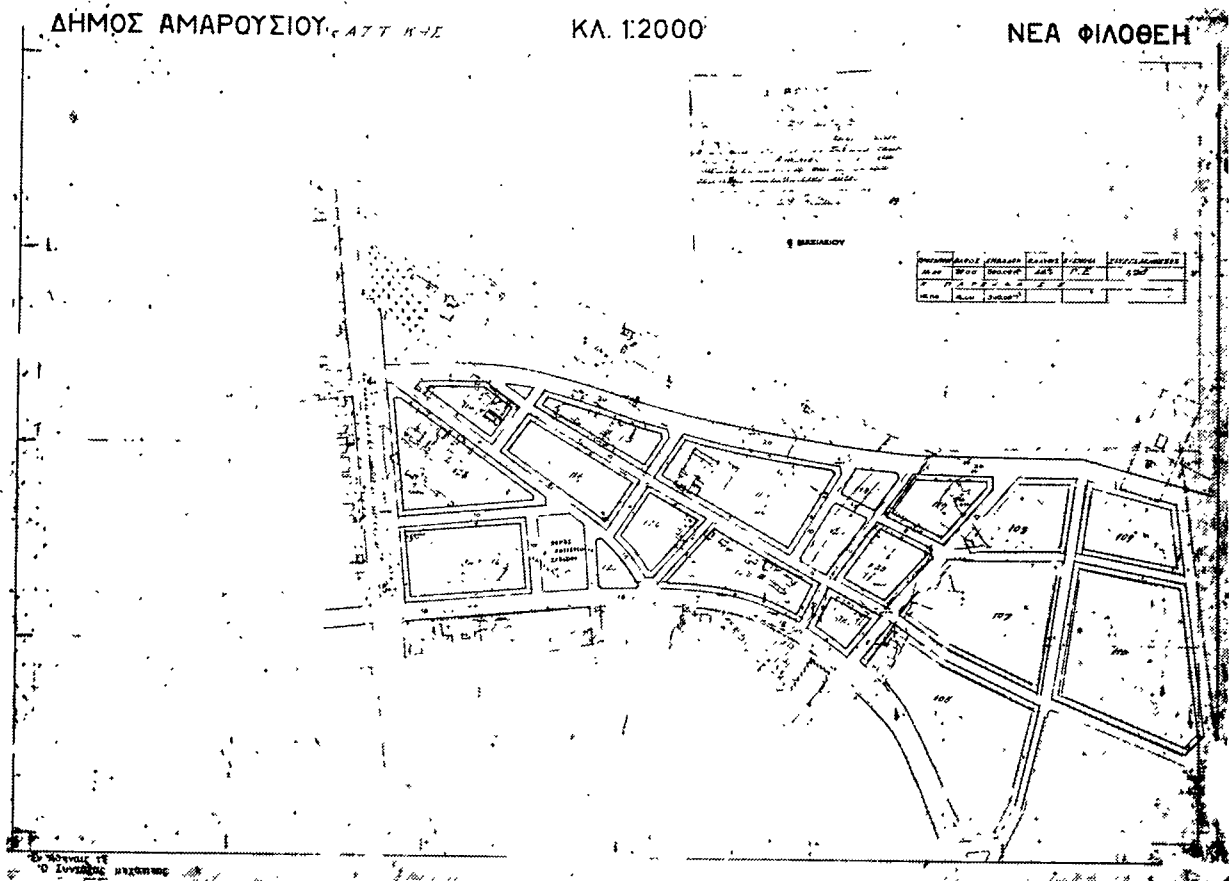
Εἰς τὸν αὐτὸν ἐπὶ τῶν Δημοσίων Ἔργων Ὑπουργόν, ἀνατίθεμεν τὴν δημοσίευσιν καὶ ἐκτέλεσιν τοῦ παρόντος Διατάγματος.

Ἐν Ἀθήναις τῇ 7 Αὐγούστου 1969

Ἐν Ὄνοματι τοῦ Βασιλέως

Ο ΑΝΤΙΒΑΣΙΛΕΥΣ
ΓΕΩΡΓΙΟΣ ΖΩ·Ι·ΤΑΚΗΣ

Ο ΕΠΙ ΤΩΝ ΔΗΜΟΣΙΩΝ ΕΡΓΩΝ ΥΠΟΥΡΓΟΣ
Κ. ΠΑΠΑΔΗΜΗΤΡΙΟΥ



(8)

Περί τροποποίησης του ρυμοτομικού σχεδίου Καλλιθέας (Αττικής).

**ΚΩΝΣΤΑΝΤΙΝΟΣ
ΒΑΣΙΛΕΥΣ ΤΩΝ ΕΛΛΗΝΩΝ**

"Εχόντες υπ' όψιν τὰς διατάξεις τοῦ ἀπὸ 17 Ἰουλίου 1923 Ν.Δ. «περὶ σχεδίων πόλεων κλπ.», ὡς μεταγενεστέρως ἐτροποποιήθησαν καὶ συνεπληρώθησαν καὶ εἰδικώτερον τῶν ἄρθρων 3, 9 καὶ 70 αὐτοῦ, καὶ ἰδόντες τὰς ὑπ' ἀριθ. 35)1969 καὶ 81)1969 πράξεις τοῦ Δημοτικοῦ Συμβουλίου Καλλιθέας (Αττικής), τὰς ὑπ' ἀριθ. 1440)1968 καὶ 1089)1969 γνωμοδοτήσεις τοῦ Συμβουλίου Δημοσίων Ἔργων (Τυχεῖα Μελετῶν), ὡς καὶ τὴν ὑπ' ἀριθ. 561)1969 γνωμοδότησιν τοῦ Συμβουλίου τῆς Ἐπικρατείας, προτάσει τοῦ Ἡμετέρου ἐπὶ τῶν Δημοσίων Ἔργων Ἵπουργοῦ, ἀπεφασίσαμεν καὶ διατάσσομεν:

"Ἄρθρον 1.

Ἐγκρίνεται ἡ τροποποίησις τοῦ ρυμοτομικοῦ σχεδίου Καλλιθέας (Αττικής), εἰς τὸν ὑπ' ἀριθ. 279 ᾠρον ὡς καὶ ἡ μετατροπὴ τμήματος αὐτοῦ προοριζομένου δι' ἀνεγερσιν σχολείου, εἰς οἰκοδομήσιμον ᾠρον ὡς ἐμφαίνεται εἰς τό, ὑπὸ τοῦ

Προϊσταμένου τῆς Ἵπηρεσίας Οἰκισμοῦ, τεθεωρημένον διὰ τῆς ὑπ' ἀριθ. Ε. 29359)1969 πράξεως αὐτοῦ, σχετικὸν πρωτότυπον διάγραμμα ὑπὸ κλίμακα 1 : 500, ὅστινος συνοπτικὸν ἀντίτυπον δημοσιεύεται κατωτέρω.

"Ἄρθρον 2.

Κατὰ τὸ πρόσωπον τῶν οἰκοπέδων, ὠκοδομημένων ἢ μὴ, τῶν κειμένων ἐντὸς τοῦ ὡς ἄνω τροποποιουμένου τμήματος τοῦ σχεδίου ρυμοτομίας (ἄρθρον 1 τοῦ παρόντος) ἐπιβάλλεται προκλήπιον (πρασινία), πλάτους τριῶν (3), ἕξ (6) καὶ ὀκτὼ (8) μέτρων ὡς ἐν τῷ αὐτῷ σχεδίῳ ἐμφαίνεται.

Εἰς τὸν αὐτὸν ἐπὶ τῶν Δημοσίων Ἔργων Ἵπουργόν, ἀνατίθεμεν τὴν δημοσίευσιν καὶ ἐκτέλεσιν τοῦ παρόντος Διατάγματος.

Ἐν Ἀθήναις τῇ 18 Αὐγούστου 1969

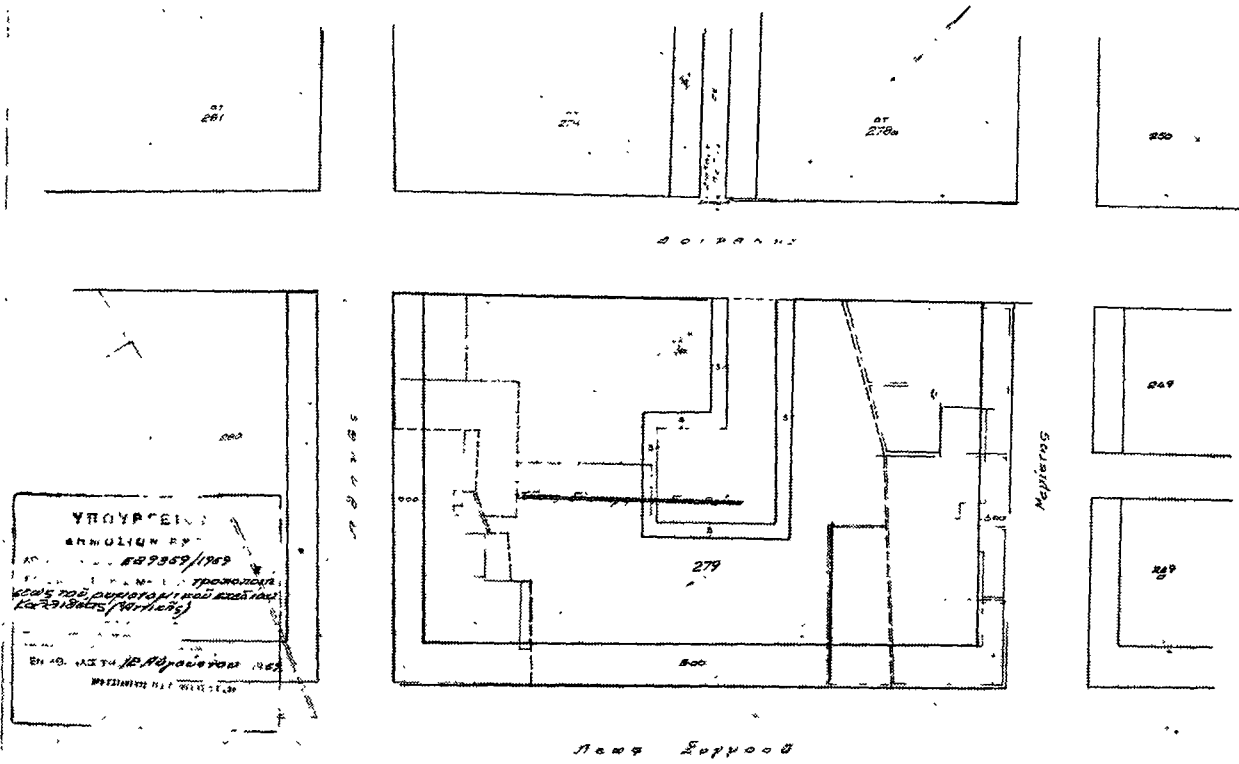
Ἐν Ὄνόματι τοῦ Βασιλέως

**Ο ΑΝΤΙΒΑΣΙΛΕΥΣ
ΓΕΩΡΓΙΟΣ ΖΩ-ΙΤΑΚΗΣ**

Ο ΕΠΙ ΤΩΝ ΔΗΜΟΣΙΩΝ ΕΡΓΩΝ ΥΠΟΥΡΓΟΣ
Κ. ΠΑΠΑΔΗΜΗΤΡΙΟΥ

ΚΑΛΛΙΘΕΑ (ΑΤΤΙΚΗΣ)

1:500



(9)

Περί τροποποιήσεως του ρυμοτομικού σχεδίου Φλωρίνης.

**ΚΩΝΣΤΑΝΤΙΝΟΣ
ΒΑΣΙΛΕΥΣ ΤΩΝ ΕΛΛΗΝΩΝ**

"Εχοντες υπόψη τις διατάξεις του από 17 Ιουλίου 1923 Ν.Δ. «περί σχεδίων πόλεων κλπ.», ως μεταγενετέρως τροποποιήθησαν και συνεπληρώθησαν και ειδικότερον των άρθρων 3, 9 και 70 αυτού, τον Α.Ν. 314)1968 «περί παροχής, εις τον Υπουργόν Βορείου Ελλάδος και τους Νομάρχας, αρμοδιότητος επί θεμάτων έγκρίσεως, επέκτασεως ή τροποποιήσεως σχεδίων πόλεων και κωμών» (ΦΕΚ 47 Α')1968), τας διατάξεις του από 8.9.1923 Διατάγματος «περί καθορισμού της κατά το άρθρον 3 του από 17 Ιουλίου 1923 Ν.Δ. «περί σχεδίων πόλεων κλπ.» προθεσμίας» (ΦΕΚ 257 Α') και το ότι ή κατά το Διάταγμα αυτό προθεσμία παρήλθεν άπρακτος και ιδόντες τας υπό αριθ. 6)1969 και 126)1969 γνωμοδοτήσεις του Περιφερειακού Συμβουλίου Δημοσίων Έργων VIIης Περιφέρειας (Θεσσαλονίκης), ως και την υπό αριθ. 416) 1969 γνωμοδοτήσιν του Συμβουλίου της Έπικρατείας, προτάσει του Ημετέρου Υπουργού Βορείου Ελλάδος, άπεφασίσαμεν και διατάσσομεν:

"Άρθρον 1.

Έγκρίνεται ή τροποποίησις του ρυμοτομικού σχεδίου Φλωρίνης, ως και ή μετατροπή τμήματος του μεταξύ των οδών

Νέας Ανωμόμου, Ιωάννου Άρτη, Σιδηροδρομικού Σταθμού και Περιφερειακής οδού οικοδομικού τετραγώνου, εις χώρον προς ανέγερσιν Μουσείου, ως εμφαίνηται εις τό. υπό του Διευθυντού της VIIης Περιφερειακής Διευθύνσεως Δημοσίων Έργων (Θεσσαλονίκης), τεθεωρημένον διά της υπό αριθ. 19544)1969 πράξεως αυτού. σχετικόν πρωτότυπον διάγραμμα, υπό κλίμακα 1 : 250, ούτινος συνοπτικόν αντίτυπον δημοσιεύεται κατωτέρω.

"Άρθρον 2.

Κατά το πρόσωπον των οικοπέδων, ώκοδομημένων ή μή των, κειμένων εντός του ως άνω τροποποιημένου τμήματος του σχεδίου ρυμοτομίας (άρθρον 1 του παρόντος) επιβάλλεται προκήπιον (πρασιά) πλάτους πέντε (5) μέτρων, ως εν τώ αὐτῷ σχεδίῳ εμφαίνηται.

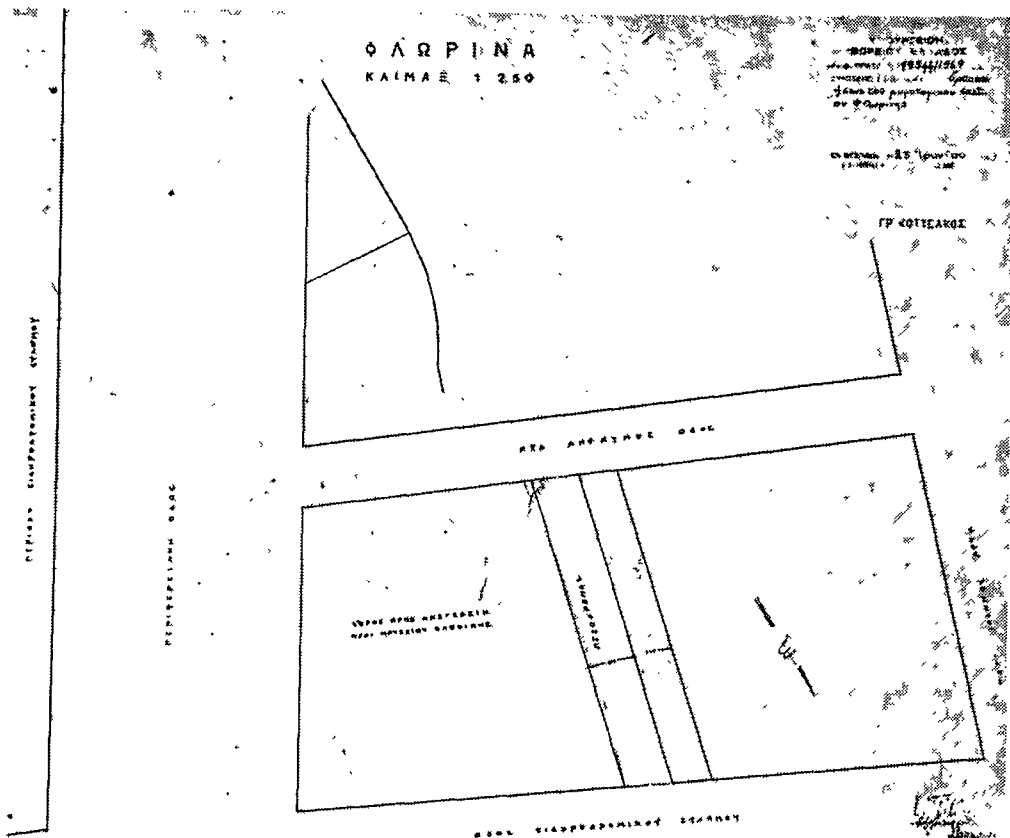
Εις τον αυτόν Υπουργόν Βορείου Ελλάδος, ανατίθεμεν την δημοσίευσιν και εκτέλεσιν του παρόντος Διατάγματος.

Έν Αθήναις τῆ 30 Ιουνίου 1969

Έν Ονόματι του Βασιλέως

**Ο ΑΝΤΙΒΑΣΙΛΕΥΣ
ΓΕΩΡΓΙΟΣ ΖΩ.Ι.ΤΑΚΗΣ**

**Ο ΥΠΟΥΡΓΟΣ ΒΟΡΕΙΟΥ ΕΛΛΑΔΟΣ
ΑΛΕΞ. ΜΑΤΘΑΙΟΥ**



(10)

Περὶ τροποποιήσεως τοῦ ρυμοτομικοῦ σχεδίου
Σιδηροκάστρου.

**ΚΩΝΣΤΑΝΤΙΝΟΣ
ΒΑΣΙΛΕΥΣ ΤΩΝ ΕΛΛΗΝΩΝ**

Ἐχόντες ὑπ' ὄψει τὰς διατάξεις τοῦ ἀπὸ 17 Ἰουλίου 1923 Ν.Δ. «περὶ σχεδίων πόλεων κλπ.», ὡς μεταγενεστέρως ἐτροποποιήθησαν καὶ συνεπληρώθησαν καὶ εἰδικώτερον τῶν ἄρθρων 3, 9 καὶ 70 αὐτοῦ, τὸν Α.Ν. 314)1968 «περὶ παροχῆς, εἰς τὸν Ἰπουργὸν Βορείου Ἑλλάδος καὶ τοὺς Νομάρχας, ἀρμοδιότητος ἐπὶ θεμάτων ἐγκρίσεως, ἐπεκτάσεως ἢ τροποποιήσεως σχεδίων πόλεων καὶ κωμῶν» (ΦΕΚ 47 Α')1968), τὰς διατάξεις τοῦ ἀπὸ 8.9.1923 Διατάγματος «περὶ καθορισμοῦ τῆς κατὰ τὸ ἄρθρον 3 τοῦ ἀπὸ 17 Ἰουλίου 1923 Ν.Δ. «περὶ σχεδίων πόλεων κλπ.» προθεσμίας» (ΦΕΚ 257 Α') καὶ τὸ ὅτι ἢ κατὰ τὸ Διάταγμα αὐτὸ προθεσμία παρήλθεν ἀπρακτος καὶ ἰδόντες τὰς ὑπ' ἀριθ. 344)1968 καὶ 147)1969 γνωμοδοτήσεις τοῦ Περιφερειακοῦ Συμβουλίου Δημοσίων Ἔργων VIIης Περιφέρειας (Θεσσαλονίκης), ὡς καὶ τὴν ὑπ' ἀριθ. 455)1969 γνωμοδότησιν τοῦ Συμβουλίου τῆς Ἐπικρατείας, προτάσει τοῦ Ἡμετέρου Ἰπουργοῦ Βορείου Ἑλλάδος, ἀπεφασίσασμεν καὶ διατάσσομεν:

Ἄρθρον 1.

Ἐγκρίνεται ἡ τροποποίησις τοῦ ρυμοτομικοῦ σχεδίου Σιδηροκάστρου, εἰς θέσιν «Παραπήγματα» καὶ δὴ εἰς τὰ ὑπ' ἀριθ. 82, 83, 84, 85, 85α, 85β, 85γ καὶ 86 οἰκοδομικά τετράγωνα, ὡς ἐμφαίνεται εἰς τὸ, ὑπὸ τοῦ Διευθυντοῦ τῆς VIIης Περιφερειακῆς Διευθύνσεως Δημοσίων Ἔργων (Θεσσαλονίκης), τεθεωρημένον διὰ τῆς ὑπ' ἀριθ. 19700)1969 πράξεως αὐτοῦ, σχετικὸν πρωτότυπον διάγραμμα, ὑπὸ κλίμακα 1 : 500. οὔτινος συνοπτικὸν ἀντίτυπον δημοσιεύτω: κατωτέρω.

Ἄρθρον 2.

Κατὰ τὸ πρόσωπον τῶν οἰκοπέδων, ὠκοδομημένων ἢ μὴ, τῶν κειμένων ἐντὸς τοῦ ὡς ἄνω τροποποιουμένου τμήματος τοῦ σχεδίου ρυμοτομίας (ἄρθρον 1 τοῦ παρόντος) καταργεῖται καὶ ἐπιβάλλεται προκήπιον (πρασινὰ) πλάτους τριῶν (3) μέτρων, ὡς ἐν τῷ αὐτῷ σχεδίῳ ἐμφαίνεται.

Εἰς τὸν αὐτὸν Ἰπουργὸν Βορείου Ἑλλάδος, ἀνατίθεμεν τὴν δημοσίευσιν καὶ ἐκτέλεσιν τοῦ παρόντος Διατάγματος.

Ἐν Ἀθήναις τῇ 23 Ἰουλίου 1969

Ἐν Ὄνοματι τοῦ Βασιλέως

**Ο ΑΝΤΙΒΑΣΙΛΕΥΣ
ΓΕΩΡΓΙΟΣ ΖΩΪΤΑΚΗΣ**

Ο ΥΠΟΥΡΓΟΣ ΒΟΡΕΙΟΥ ΕΛΛΑΔΟΣ
ΑΛΕΞ. ΜΑΤΘΑΙΟΥ

