




04014072312050008



13163

ΕΦΗΜΕΡΙΣ ΤΗΣ ΚΥΒΕΡΝΗΣΕΩΣ

ΤΗΣ ΕΛΛΗΝΙΚΗΣ ΔΗΜΟΚΡΑΤΙΑΣ

ΤΕΥΧΟΣ ΤΕΤΑΡΤΟ

Αρ. Φύλλου 1407

23 Δεκεμβρίου 2005

ΑΠΟΦΑΣΕΙΣ

Αριθ. ΠΕΧΩ οικ.7413/Φ εντ.επεκ./2005

Ένταξη και τροποποίηση περιοχής «Υπόλοιπο Ασυρμάτου, Π.Ε. 4» στο εγκεκριμένο ρυμοτομικό σχέδιο του Δήμου Βάρης.

Ο ΓΕΝΙΚΟΣ ΓΡΑΜΜΑΤΕΑΣ ΠΕΡΙΦΕΡΕΙΑΣ
ΑΤΤΙΚΗΣ

Έχοντας υπόψη:

1. Το άρθρο 6 του ν. 2503/1997 (ΦΕΚ 107/Α'/30.5.1997) «Διοίκηση, Οργάνωση, Στελέχωση της Περιφέρειας κ.λπ.».

2. Το άρθρο 29 του ν. 2831/2000 (ΦΕΚ 140/Α'/13.6.2000) όπως τροποποιήθηκε με το άρθρο 10 του ν. 3044/2002 (ΦΕΚ 197/Α'/27.8.2002).

3. Την υπ' αριθμ. 75724/1151/30.12.1983 (ΦΕΚ767 τ.Β'/30.12.1983) κοινή απόφαση Υπουργών Προεδρίας της Κυβερνήσεως και Χωρ/ξίας, Οικισμού και Περιβάλλοντος «Κωδικοποίηση τροποποίηση και συμπλήρωση των Συλλογικών Οργάνων γνωμοδοτικής και αποφασιστικής αρμοδιότητας του Υπ. Χ.Ο.Π. σε ενιαίο κείμενο».

4. Την υπ' αριθμ. ΠΕ.ΧΩ.οικ.774/16.1.2004 (ΦΕΚ 90/Β'/23.01.04) απόφαση Γενικού Γραμματέα Περιφέρειας Αττικής «Μεταβίβαση αρμοδιοτήτων και εξουσίας υπογραφείς με εντολή Γενικού Γραμματέα αποφάσεων, εγγράφων...».

5. Την υπ' αριθμ. ΠΕΧΩ οικ.148/Φ.Ενεργ. Δ/σης/2.10.1997 απόφαση Γενικού Γραμματέα Περιφέρειας Αττικής «Μεταβίβαση αρμοδιοτήτων του Γενικού Γραμματέα Περιφέρειας Αττικής στον/στην Προϊστάμενο/η της Δ/σης Περιβάλλοντος και Χωροταξίας Περιφέρειας Αττικής».

6. Την υπ' αριθμ. 2876/Φ.ΣΧΟΠ/6.5.2005 απόφασή μας «περί συγκρότησης Περιφερειακού Συμβουλίου Χωροταξίας Οικισμού και Περιβάλλοντος (Περ. Σ.Χ.Ο.Π.) της Περιφέρειας Αττικής».

7. Το άρθρο 3 του ν. 1577/1985 «Γενικός Οικοδομικός Κανονισμός», όπως τροποποιήθηκε και συμπληρώθηκε με τους ν. 2831/ 2000 (ΦΕΚ 140/Α'/2000) και ν. 3044/2002 (ΦΕΚ 197/Α'/2002).

8. Το άρθρο 6 του ν. 1337/12.3.1983 (ΦΕΚ 33/Α'/1983) «Επέκταση των πολεοδομικών σχεδίων, οικιστική ανάπτυξη και σχετικές ρυθμίσεις», όπως τροποποιήθηκε και συμπληρώθηκε μεταγενέστερα..

9. Το άρθρο 7 του ν. 2508/11/13.6.1997 (ΦΕΚ 124/Α'/1997) «Βιώσιμη οικιστική ανάπτυξη των πόλεων και οικισμών της χώρας και άλλες διατάξεις», όπως τροποποιήθηκε και συμπληρώθηκε μεταγενέστερα.

10. Το π.δ. της 23.2/6.3.1987 (ΦΕΚ 166 Δ) «Κατηγορίες και περιεχόμενο χρήσεων γης».

11. Το ν.δ. της 17.7/16.8.1923 (ΦΕΚ 228/Α/1923) περί σύνταξης, έγκρισης και εφαρμογής σχεδίων πόλεων οικισμών και ειδικότερα το άρθρο 3 αυτού όπως τροποποιήθηκε και συμπληρώθηκε μεταγενέστερα.

12. Την υπ' αριθμ. 67/2001 απόφαση του Δημοτικού Συμβουλίου Δήμου Βάρης σχετικά με την ανάρτηση της Α και Β φάσης «Πολεοδομικής Μελέτης Υπολοίπου Ασυρμάτου».

13. Την υπ' αριθμ. 61/2002 απόφαση του Δημοτικού Συμβουλίου Δήμου Βάρης σχετικά με την εκδίκαση των ενστάσεων της Πολεοδομικής Μελέτης υπολοίπου Ασυρμάτου (Βάρης Βάρκιζας).

14. Το υπ' αριθμ. 1247/7.4.2003 έγγραφο της 1ης Εφορείας Βυζαντινών Αρχαιοτήτων.

15. Το υπ' αριθμ. 2131/29.4.2003 έγγραφο της Β' Εφορείας Προϊστορικών και Κλασικών Αρχαιοτήτων.

16. Το υπ' αριθμ. 897/14.5.2003 έγγραφο της Εφορείας Νεωτέρων Μνημείων.

17. Το υπ' αριθμ. 388/11.3.2003 έγγραφο της 1ης Εφορείας Αρχαιοτήτων με συνημμένο κατάλογο και χάρτη των μνημείων της ευρύτερης περιοχής της Βάρης.

18. Την υπ' αριθμ. 14260/950/17.6.2003 έγκριση Μελέτης Γεωλογικής Καταλληλότητας για την περιοχή του Κοιμητηρίου του Δήμου Βάρης - Βάρκιζας.

19. Την υπ' αριθμ. 56294/2362/86Υ.Α./22.10.1986 (ΦΕΚ 1003/Δ') «Έγκριση Γενικού Σχεδίου (Γ.Π.Σ.) της Κοινότητας Βάρης (Ν. Αττικής)», με τους συνημμένους χάρτες.

20. Την υπ' αριθμ. 96418/6397/1.11.1991 Υ.Α./22.11.1991 (ΦΕΚ 857/Δ') «Τροποποίηση των γενικών πολεοδομικών σχεδίων του Δήμου Βουλιαγμένης και Κοινότητας Βάρης (Ν. Αττικής)», με τους συνημμένους χάρτες.

22. Την υπ' αριθμ. 4855/13.5.2003 απόφαση της Διεύθυνσης Δασών Πειραιά, Δασαρχείο Πειραιά, (Πράξη Χαρακτηρισμού), σύμφωνα με την οποία η υπό εξέταση περιοχή χαρακτηρίζεται ως μη δασική έκταση της παρ. 6α άρθρου 3 ν. 998/1979, με τους συνημμένους χάρτες.

23. Την υπ' αριθμ. 6762/08.1.1999 απόφαση της Διεύθυνσης Δασών Πειραιά, Δασαρχείο Πειραιά (Πράξη Χαρακτηρισμού), σύμφωνα με την οποία η υπό εξέταση περιοχή χαρακτηρίζεται ως μη δασική έκταση της παρ. 6α άρθρου 3 ν. 998/1979, με τους συνημμένους χάρτες.

24. Το υπ' αριθμ. 5157/30.9.2005 έγγραφο της Δ/νσης Δασών, Δασαρχείο Πειραιά, σύμφωνα με το οποίο δηλώνεται το τελεσίδικο των υπ' αριθμ. 4855/13.5.2003 και 6762/8.1.1999 πράξεων χαρακτηρισμού.

25. Την υπ' αριθμ. 5967/Φ περιβ.6/2004 απόφαση του Γενικού Γραμματέα Περιφέρειας Αττικής, «Έγκριση Περιβαλλοντικών Όρων για την επέκταση του ρυμοτομικού σχεδίου (εντός Γ.Π.Σ.) στην όμορη με το κοιμητήριο περιοχή «Ασυρμάτου» του Δήμου Βάρης της Νομαρχίας Ανατολικής Αττικής».

26. Την υπ' αριθμ. 187/2004 απόφαση του Νομαρχιακού Συμβουλίου Νομαρχίας Ανατολικής Αττικής, σύμφωνα με την οποία επιτρέπεται η μείωση της απόστασης του προς έγκριση ρυμοτομικού σχεδίου της περιοχής «Υπόλοιπο Ασυρμάτου» από το υφιστάμενο κοιμητήριο του Δήμου Βάρης στα είκοσι (20) μέτρα.

29. Το υπ' αριθ. ΤΥ.5293/6.10.2004 έγγραφο της Δ/νσης Τεχ. Υπηρεσιών της Νομαρχιακής Αυτοδιοίκησης Ανατολικής Αττικής.

27. Την υπ' αριθμ. ΠΕΧΩ 223/19.1.2004 Έγκριση και γνωμοδότηση για τη Μελέτη Γεωλογικής Καταλληλότητας για την περιοχή «Επέκταση Ρυμοτομικού Σχεδίου Υπολοίπου Τμήματος Ασυρμάτου (Βάρης - Βάρκιζας) εντός Γ.Π.Σ. του Δήμου Βάρης», με συνημμένη εγκεκριμένη μελέτη.

31. Την υπ' αριθμ. ΠΕΧΩ 7063/Φ εντ. επεκτ/04/11.2.2005 εισήγηση της Δ/νσης ΠΕ.ΧΩ. της Περιφέρειας Αττικής.

32. Τη γνωμοδότηση του Περιφερειακού Σ.Χ.Ο.Π., που διατυπώθηκε στην 9η πράξη της 1ης συνεδρίασης στις 11.2.2005.

33. Την υπ' αριθμ. 57/2005 απόφαση του Δημοτικού Συμβουλίου του Δήμου Βάρης, με την οποία αποφασίστηκε η ανάρτηση της «Πολεοδομικής μελέτης επέκτασης σχεδίου πόλεως».

34. Την υπ' αριθμ. 149/2005 απόφαση του Δημοτικού Συμβουλίου του Δήμου Βάρης, με την οποία εκδικάζονται οι υποβληθείσες ενστάσεις στην υπ' αριθμ. 57/2005 απόφαση του Δημοτικού Συμβουλίου, με την οποία αποφασίστηκε η ανάρτηση της «Πολεοδομικής μελέτης επέκτασης σχεδίου πόλεως».

35. Την υπ' αριθμ. ΠΕΧΩ 5180/Φ εντ. επεκτ /05/14.11.2005 εισήγηση της Δ/νσης ΠΕ.ΧΩ. της Περιφέρειας Αττικής.

36. Την γνωμοδότηση του Περιφερειακού Σ.Χ.Ο.Π., που διατυπώθηκε στην 5η πράξη της 8ης συνεδρίασης στις 14.11.2005.

37. Το γεγονός ότι από τις διατάξεις αυτής της από-

φασης δεν προκαλείται δαπάνη εις βάρος του κρατικού προϋπολογισμού, ούτε εις βάρος του προϋπολογισμού του οικείου ΟΤΑ, αποφασίζουμε:

Άρθρο 1

Εγκρίνεται το πολεοδομικό σχέδιο και η τροποποίηση της περιοχής «Υπόλοιπο Ασυρμάτου» του Δήμου Βάρης συνολικής επιφάνειας 120 στρεμμάτων, όπως φαίνεται στο συνημμένο στην παρούσα απόφαση έγχρωμο πρωτότυπο διάγραμμα σε κλίμακα 1/1.000, που έχει θεωρηθεί από την Διευθύντρια της Δ/νσης ΠΕΧΩ της Περιφέρειας Αττικής, αντίτυπο του οποίου δημοσιεύεται μαζί με την απόφαση αυτή στο ΦΕΚ.

Άρθρο 2

Καθορίζεται Χρήση Γης: «αμιγής κατοικίας» του άρθρου 2 π.δ. 23.2.1987 (ΦΕΚ 166/Δ'/1987).

Άρθρο 3

Εγκρίνεται όπως διατυπώνεται στα επόμενα άρθρα ο Πολεοδομικός Κανονισμός της περιοχής «Υπόλοιπο Ασυρμάτου» του Δήμου Βάρης, που εγκρίνεται με το άρθρο 1 της παρούσας.

Άρθρο 4

Επιβάλλεται Προκήπιο πλάτους από 3 μ. έως 6 μ., όπως απεικονίζεται στο σχετικό συνημμένο πρότυπο διάγραμμα.

Άρθρο 5

Καθορίζονται δύο τομείς:
Αρτιότητα Τομέας Ι
Ελάχιστο πρόσωπο οικοπέδου 10μ
Ελάχιστο Εμβαδόν 250μ
Τομέας ΙΙ
Ελάχιστο πρόσωπο οικοπέδου 15μ
Ελάχιστο Εμβαδόν 500μ
Το όριο κατάτμησης και για τους δύο τομείς ορίζεται ως ακολούθως:
Πρόσωπο 15μ, Εμβαδόν: 500μ.

Άρθρο 6

- Μέγιστος επιτρεπόμενος ΣΔ κλιμακωτός: για τμήμα οικοπέδου έως και 250τ.μ. Σ.Δ.=0,60 για τμήμα οικοπέδου άνω των 250τ.μ. Σ.Δ.=0,40 Μέγιστο ποσοστό κάλυψης 60% και για τους δυο τομείς
- Το μέγιστος ύψος ορίζεται σε 7.5 μ.

Η κατασκευή κεραμοσκεπούς στέγης είναι προαιρετική με μέγιστο ύψος 1.50 και μέγιστη κλίση εικοσιπέντε επί τις εκατό (25%).

Άρθρο 7

- Απαγορεύεται η κατασκευή περιμετρικού εξώστη και η κατασκευή κτιρίου επί υποστυλωμάτων.
- Για τα λοιπά στοιχεία δόμησης, που δεν ορίζονται με την παρούσα απόφαση, έχουν εφαρμογή οι διατάξεις του ν. 1577/1985 (ΓΟΚ 85), όπως εκάστοτε ισχύει.
- Επιβάλλεται έλεγχος των εκσκαφικών εργασιών στα οικοπέδα και πάσης φύσεως δημόσια έργα από την αρμόδια ΕΠΚΑ.

- Επιβάλλεται να εκπονηθούν μελέτες απορροής όμβριων και ακαθάρτων και να εγκριθούν από τις αρμόδιες Υπηρεσίες.

- Απαγορεύεται η χρήση των υπόγειων νερών του υδροφόρου της περιοχής.

- Απαγορεύεται η ανόρυξη νέων γεωτρήσεων ή φρεάτων υδροληψίας.

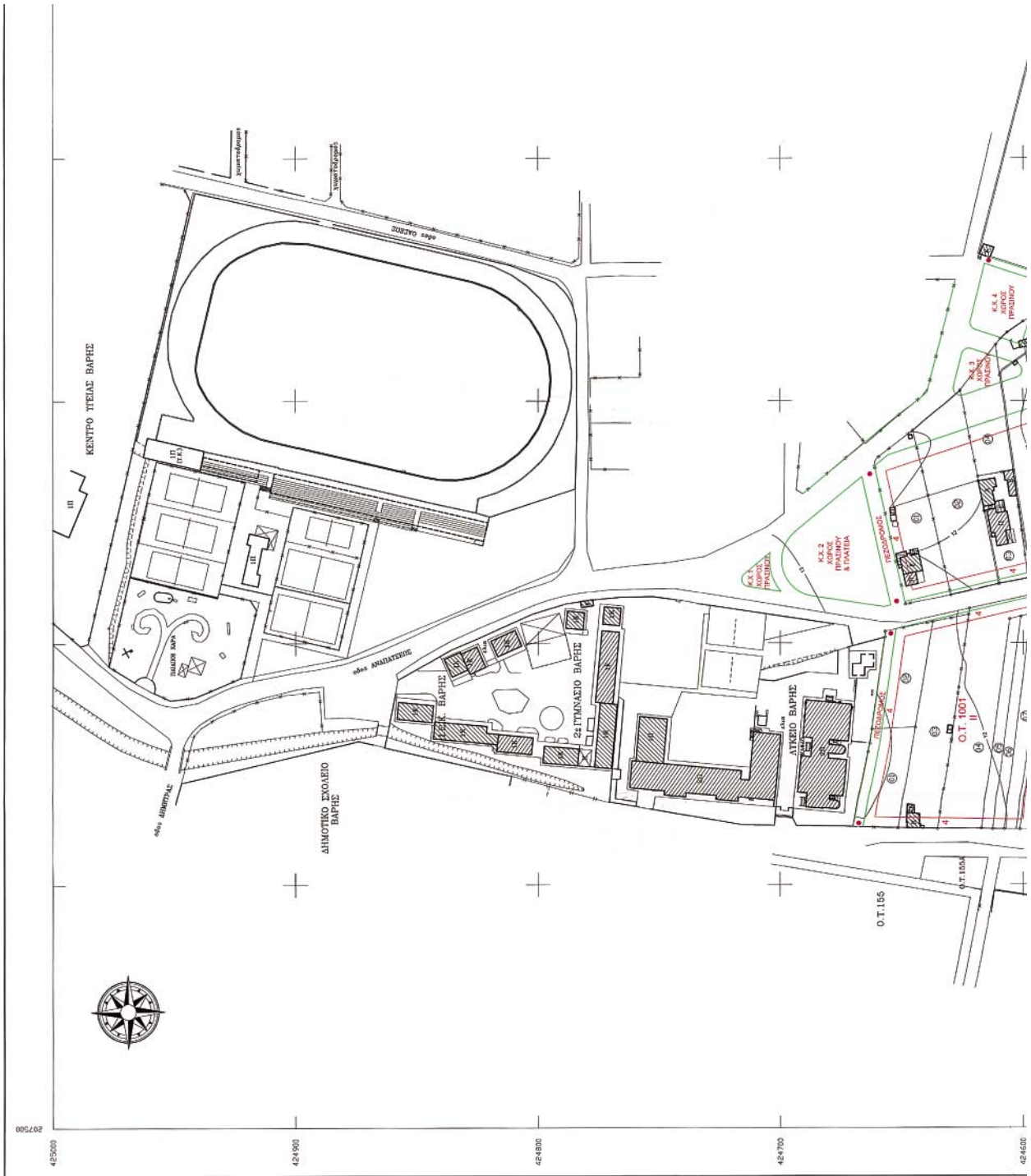
Η ισχύς της απόφασης αυτής αρχίζει από την δημοσίευσή της στην Εφημερίδα της Κυβερνήσεως.

Κατά της απόφασης αυτής επιτρέπεται προσφυγή στον Υπουργό Π.Ε.Χ.Ω.Δ.Ε. σε 30 ημέρες από τη δημοσίευσή της.

Η απόφαση αυτή να δημοσιευθεί στην Εφημερίδα της Κυβερνήσεως.

Αθήνα, 9 Δεκεμβρίου 2005

Ο Γενικός Γραμματέας Περιφέρειας
ΧΑΡΑΛΑΜΠΟΣ ΜΑΝΙΑΤΗΣ



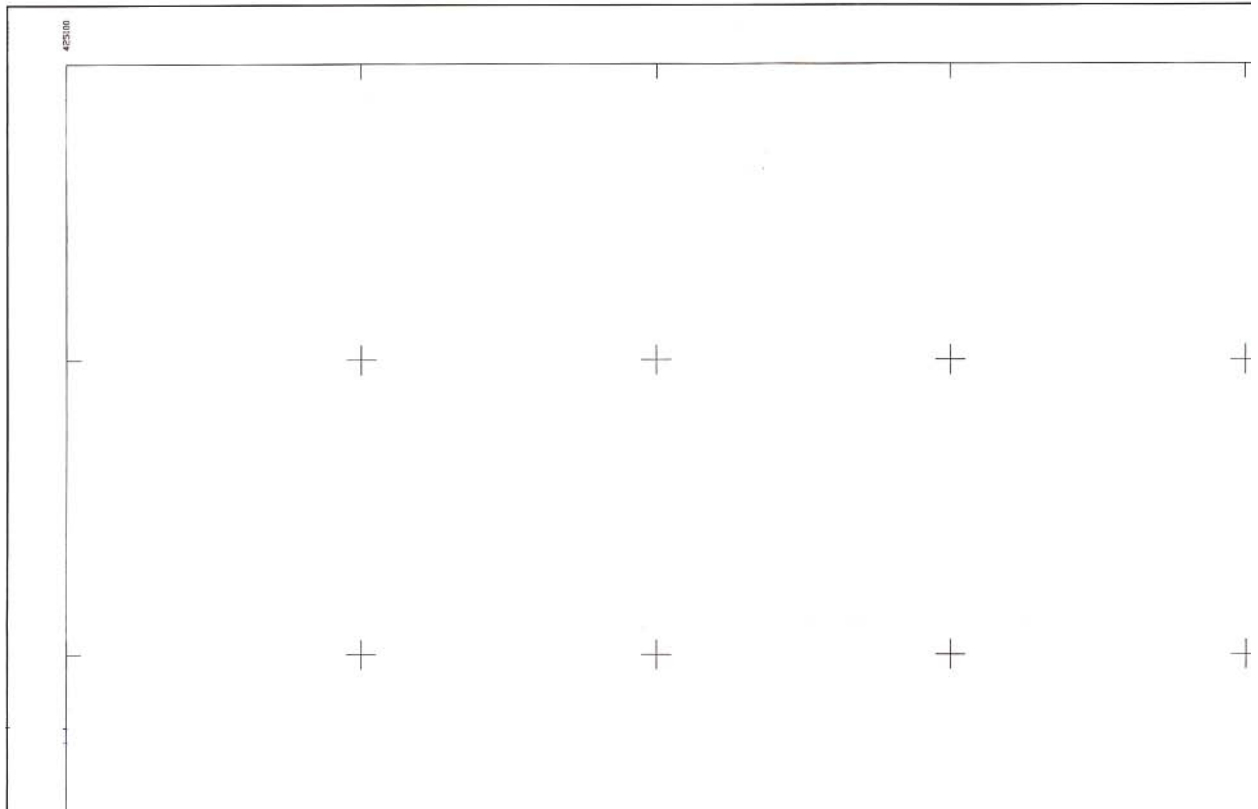
ΥΠΟΜΝΗΜΑ

— βιομηχανική γράμμη
— αποδραστήρι γράμμη
— καταρτιζόμενη βιομηχανική γράμμη
— κοινόχρηστος χώρος
Κ.Σ.1
4
O.T. 1001
I, II

ΥΠΟΜΝΗΜΑ ΟΡΩΝ ΔΟΜΗΣΗΣ

ΟΡΟΙ ΚΑΙ ΠΕΡΙΟΡΙΣΜΟΙ ΔΟΜΗΣΗΣ

	ΤΟΜΕΑΣ I	ΤΟΜΕΑΣ II
αριθμητά οικοπέδων	Εμβαδόν : 250 τ.μ. Πρόσκατο : 10 μ.	Εμβαδόν : 400 τ.μ. Πρόσκατο : 15 μ.
ελάχιστο όρο καταμετρίας οικοπέδων	Εμβαδόν : 500 τ.μ.	Πρόσκατο : 15 μ.
συνολικός δείκτης	Για τμήμα οικοπέδου έως 250 τ.μ. : 0,80 Για τμήμα οικοπέδου από 250 τ.μ. και άνω : 0,40	
μέγιστο ποσοστό κάλυψης	60 %	
μέγιστο επιτρεπόμενο ύψος σπυρακιού	1,50 μ. για κτίρια έως 120 μ. σε περίπτωση καταστάσης στήσης 2,50 μ. για κτίρια από 120 μ. και άνω στήσης	
επιβάδισμα	Η κατασκευή παραρτηριακών κτιρίων δύναται να η κατασκευά των κτιρίων επί υποστηρίξεων (PILASTRES) Η ύψωση της γαλβανικής κατασκευής επιτρέπεται	
ΧΡΗΣΕΙΣ ΓΗΣ		
Άρθρο 2 (ισχύει και το άρθρο) Π.Δ. 23.2.1987 (Φ.Ε.Κ. 198/Διαβ. 3.1987)		
Επιτρέπεται μόνον : 1. Κατοικία 2. Σχολικός μακροδυσμετακί (πλην της 20 κλίμακας) 3. Εμπορικά καταστήματα για τις καθημερινές ανάγκες των κατοίκων 4. Κτίρια κοινωνικής πρόνοιας 5. Κτίρια προαγωγής και διατροφικής επιβίωσης 6. Αθλητικές εγκαταστάσεις 7. Θεωρητικοί χώροι 8. Πολιτισμικά κτίρια		







Συντάχθηκε για υπ. αριθμ. 100/2005 με την απόφαση του ΓΕΝ. ΓΡΑΜΜΑΤΕΙΑΣ ΠΕΡΙΒΑΛΛΟΝΤΟΣ ΑΤΤΙΚΗΣ

Η ΔΕΥΤΕΡΟΒΑΘΜΙΑ ΔΙΑΧΕΙΡΙΣΗ Π.Ε. 4 Αθήνα ...02.12. 2005.

ΕΛΕΥΘΕΡΙΑ

ΠΟΛΕΟΔΟΜΙΚΗ ΜΕΛΕΤΗ ΕΠΕΚΤΑΣΗΣ ΣΧΕΔΙΟΥ ΠΟΛΕΩΣ ΚΑΙ ΤΡΟΠΟΠΟΙΗΣΗΣ ΤΜΗΜΑΤΟΣ ΤΗΣ ΠΟΛΕΟΔΟΜΙΚΗΣ ΕΝΟΤΗΤΑΣ 4

<p>ΔΗΜΟΣ ΒΑΡΗΣ Π.Ε. 4</p> <p>ΠΟΛΕΟΔΟΜΙΚΗ ΕΝΟΤΗΤΑ: 4 ΔΕΥΤΕΡΑΤΟΣ</p>	<p>ΟΜΑΔΑ ΜΕΛΕΤΗΣ τοπογράφος - πολεοδόμος ΠΑΠΑΓΙΩΤΟΥ ΔΗΜΗΤΡΙΟΣ τοπογράφος - πολεοδόμος ΓΚΑΝΑΣ ΑΣΤΕΡΙΟΣ τοπογράφος - πολεοδόμος ΚΩΝΣΤΑΝΤΙΝΟΥ ΓΕΩΡΓΙΟΣ χωροτάκτης - πολεοδόμος ΑΝΑΓΝΩΣΤΟΠΟΥΛΟΣ ΠΑΝΑΓΙΩΤΗΣ</p> <p>GEOPLAN ΠΛΕΘΥΝΟΥΡΑΓ - Δ. ΠΑΝΑΓΙΩΤΟΥ Ο.Ε. ΠΕΡΙΣΤΕΡΙΑΣ - Δ. ΚΑΠΙΤΗΛΟΥ Π.Ε. ΤΕΣΣΑΡΕΣ ΚΑΛΑΜΑΡΙΑ Δ. ΣΥΓΓΡΑΜΜΑΤΩΝ 110 - 112 Π. ΑΘΗΝΑ ΑΡΧΙΤΕΚΤΟΝΙΚΟ ΓΡΑΦΕΙΟ ΠΕΡΙΣΤΕΡΙΑΣ ΚΑΜΗ 082446541 - ΔΟΥΤ. Σ. ΑΡΧΙΤΕΚΤΟΝ</p>
---	--



Π - 2 ΠΟΛΕΟΔΟΜΙΚΗ ΟΡΓΑΝΩΣΗ - ΛΕΙΤΟΥΡΓΙΕΣ	
ΧΩΡΤΗΣ Π - 2.1	ΡΥΘΜΟΤΟΜΙΚΟ ΣΧΕΔΙΟ
ΚΟΙΛΩΜΑ	1 : 1.000
ΝΟΕΜΒΡΙΟΣ 2005	ΝΟΜΟΣ ΑΤΤΙΚΗΣ

ΕΘΝΙΚΟ ΤΥΠΟΓΡΑΦΕΙΟ**ΕΦΗΜΕΡΙΔΑ ΤΗΣ ΚΥΒΕΡΝΗΣΕΩΣ**

ΚΑΠΟΔΙΣΤΡΕΙΟΥ 34 * ΑΘΗΝΑ 104 32 * FAX 210 52 21 004
 ΗΛΕΚΤΡΟΝΙΚΗ ΔΙΕΥΘΥΝΣΗ: <http://www.et.gr> – e-mail: webmaster@et.gr

Πληροφορίες Α.Ε. - Ε.Π.Ε. και λοιπών Φ.Ε.Κ.: 210 527 9000
Φωτοαντίγραφα παλαιών ΦΕΚ - ΒΙΒΛΙΟΘΗΚΗ - ΜΑΡΝΗ 8 - Τηλ. (210)8220885 - 8222924
Δωρεάν διάθεση τεύχους Προκηρύξεων ΑΣΕΠ αποκλειστικά από Μάρνη 8 & Περιφερειακά Γραφεία
Δωρεάν ανάγνωση δημοσιευμάτων τεύχους Α' από την ιστοσελίδα του Εθνικού Τυπογραφείου

ΠΕΡΙΦΕΡΕΙΑΚΑ ΓΡΑΦΕΙΑ ΠΩΛΗΣΗΣ Φ.Ε.Κ.

ΘΕΣΣΑΛΟΝΙΚΗ - Βασ. Όλγας 227	(2310) 423 956	ΛΑΡΙΣΑ - Διοικητήριο	(2410) 597449
ΠΕΙΡΑΙΑΣ - Ευριπίδου 63	(210) 413 5228	ΚΕΡΚΥΡΑ - Σαμαρά 13	(26610) 89 122
ΠΑΤΡΑ - Κορίνθου 327	(2610) 638 109		(26610) 89 105
	(2610) 638 110	ΗΡΑΚΛΕΙΟ - Πεδιάδος 2	(2810) 300 781
ΙΩΑΝΝΙΝΑ - Διοικητήριο	(26510) 87215	ΛΕΣΒΟΣ - Πλ.Κωνσταντινουπόλεως 1	(22510) 46 654
ΚΟΜΟΤΗΝΗ - Δημοκρατίας 1	(25310) 22 858		(22510) 47 533

ΤΙΜΗ ΠΩΛΗΣΗΣ ΦΥΛΛΩΝ ΕΦΗΜΕΡΙΔΟΣ ΤΗΣ ΚΥΒΕΡΝΗΣΕΩΣ**Σε έντυπη μορφή:**

- Για τα ΦΕΚ από 1 μέχρι 16 σελίδες σε 1 euro, προσαυξανόμενη κατά 0,20 euro για κάθε επιπλέον οκτασέλιδο ή μέρος αυτού.
- Για τα φωτοαντίγραφα ΦΕΚ σε 0,15 euro ανά σελίδα.

Σε μορφή CD:

Τεύχος	Περίοδος	EURO	Τεύχος	Περίοδος	EURO
Α'	Ετήσιο	150	Αναπτυξιακών Πράξεων	Ετήσιο	50
Α	3μηνιαίο	40	Ν.Π.Δ.Δ.	Ετήσιο	50
Α'	Μηνιαίο	15	Παράρτημα	Ετήσιο	50
Β'	Ετήσιο	300	Εμπορικής και Βιομηχανικής Ιδιοκτησίας	Ετήσιο	100
Β'	3μηνιαίο	80	Ανωτάτου Ειδικού Δικαστηρίου	Ετήσιο	5
Β'	Μηνιαίο	30	Διακηρύξεων Δημοσίων Συμβάσεων	Ετήσιο	200
Γ	Ετήσιο	50	Διακηρύξεων Δημοσίων Συμβάσεων	Εβδομαδιαίο	5
Δ'	Ετήσιο	220	Α.Ε. & Ε.Π.Ε	Μηνιαίο	100
Δ'	3μηνιαίο	60			

- Η τιμή πώλησης μεμονωμένων Φ.Ε.Κ ειδικού ενδιαφέροντος σε μορφή cd-rom και μέχρι 100 σελίδες σε 5 euro προσαυξανόμενη κατά 1 euro ανά 50 σελίδες.
- Η τιμή πώλησης σε μορφή cd-rom δημοσιευμάτων μιας εταιρείας στο τεύχος Α.Ε. και Ε.Π.Ε. σε 5 euro ανά έτος.

ΠΑΡΑΓΓΕΛΙΑ ΚΑΙ ΑΠΟΣΤΟΛΗ Φ.Ε.Κ.: τηλεφωνικά : 210 - 4071010, fax : 210 - 4071010 internet : <http://www.et.gr>.

ΕΤΗΣΙΕΣ ΣΥΝΔΡΟΜΕΣ Φ.Ε.Κ.

	Σε έντυπη μορφή	Από το Internet
Α' (Νόμοι, Π.Δ., Συμβάσεις κτλ.)	225 €	190 €
Β' (Υπουργικές αποφάσεις κτλ.)	320 €	225 €
Γ (Διορισμοί, απολύσεις κτλ. Δημ. Υπαλλήλων)	65 €	ΔΩΡΕΑΝ
Δ' (Απαλλοτριώσεις, πολεοδομία κτλ.)	320 €	160 €
Αναπτυξιακών Πράξεων και Συμβάσεων (Τ.Α.Π.Σ.)	160 €	95 €
Ν.Π.Δ.Δ. (Διορισμοί κτλ. προσωπικού Ν.Π.Δ.Δ.)	65 €	ΔΩΡΕΑΝ
Παράρτημα (Προκηρύξεις θέσεων ΔΕΠ κτλ.)	33 €	ΔΩΡΕΑΝ
Δελτίο Εμπορικής και Βιομ/κής Ιδιοκτησίας (Δ.Ε.Β.Ι.)	65 €	33 €
Ανωτάτου Ειδικού Δικαστηρίου (Α.Ε.Δ.)	10 €	ΔΩΡΕΑΝ
Ανωνύμων Εταιρειών & Ε.Π.Ε.	2.250 €	645 €
Διακηρύξεων Δημοσίων Συμβάσεων (Δ.Δ.Σ.)	225 €	95 €
Πρώτο (Α'), Δεύτερο (Β') και Τέταρτο (Δ')	-	450 €

- Το τεύχος του ΑΣΕΠ (έντυπη μορφή) θα αποστέλλεται σε συνδρομητές με την επιβάρυνση των 70 euro, ποσό το οποίο αφορά ταχυδρομικά έξοδα.
- Για την παροχή δικαιώματος ηλεκτρονικής πρόσβασης σε Φ.Ε.Κ. προηγούμενων ετών και συγκεκριμένα στα τεύχη Α', Β', Δ', Αναπτυξιακών Πράξεων & Συμβάσεων, Δελτίο Εμπορικής και Βιομηχανικής Ιδιοκτησίας και Διακηρύξεων Δημοσίων Συμβάσεων, η τιμή προσαυξάνεται πέραν του ποσού της ετήσιας συνδρομής έτους 2005, κατά 25 euro ανά έτος παλαιότητας και ανά τεύχος, για δε το τεύχος Α.Ε. & Ε.Π.Ε., κατά 30 euro.

* Οι συνδρομές του εσωτερικού προπληρώνονται στις ΔΟΥ (το ποσό συνδρομής καταβάλλεται στον κωδικό αριθμό εσόδων ΚΑΕ 2531 και το ποσό υπέρ ΤΑΠΕΤ (5% του ποσού της συνδρομής) στον κωδικό αριθμό εσόδων ΚΑΕ 3512). Το πρωτότυπο αποδεικτικό είσπραξης (διπλότυπο) θα πρέπει να αποστέλλεται ή να κατατίθεται στην αρμόδια Υπηρεσία του Εθνικού Τυπογραφείου.

* Η πληρωμή του υπέρ ΤΑΠΕΤ ποσού που αντιστοιχεί σε συνδρομές, εισπράττεται και από τις ΔΟΥ.

* Οι συνδρομητές του εξωτερικού έχουν τη δυνατότητα λήψης των δημοσιευμάτων μέσω internet, με την καταβολή των αντίστοιχων ποσών συνδρομής και ΤΑΠΕΤ.

* Οι Νομαρχιακές Αυτοδιοικήσεις, οι Δήμοι, οι Κοινότητες ως και οι επιχειρήσεις αυτών πληρώνουν το μισό χρηματικό ποσό της συνδρομής και ολόκληρο το ποσό υπέρ του ΤΑΠΕΤ.

* Η συνδρομή ισχύει για ένα ημερολογιακό έτος. Δεν εγγράφονται συνδρομητές για μικρότερο χρονικό διάστημα.

* Η εγγραφή ή ανανέωση της συνδρομής πραγματοποιείται το αργότερο μέχρι την 31ην Δεκεμβρίου κάθε έτους.

* Αντίγραφα διπλοτύπων, ταχυδρομικές επιταγές και χρηματικά γραμμάτια δεν γίνονται δεκτά.

Οι υπηρεσίες εξυπηρέτησης των πολιτών λειτουργούν καθημερινά από 08.00' έως 13.00'