



# ΕΦΗΜΕΡΙΣ ΤΗΣ ΚΥΒΕΡΝΗΣΕΩΣ

## ΤΗΣ ΕΛΛΗΝΙΚΗΣ ΔΗΜΟΚΡΑΤΙΑΣ

ΤΕΥΧΟΣ ΤΕΤΑΡΤΟ

Αρ. Φύλλου 443

4 Μαΐου 1993

### ΠΕΡΙΕΧΟΜΕΝΑ

### ΑΝΑΔΑΣΩΣΕΙΣ

### ΑΠΟΦΑΣΕΙΣ

Κήρυξη αναδασωτέας εκτάσεως 0,330 στρεμμάτων, στη θέση «Μύλια» Περιφέρειας Κοινότητας Σκοτίνας Ν. Πιερίας. .... 1

### ΠΟΛΕΟΔΟΜΙΑ

### ΑΠΟΦΑΣΕΙΣ

Τροποποίηση εγκεκριμένου σχεδίου πόλης Λάρισας. 2  
Καθορισμός κατά παρέκκλιση αρτιότητας οικοπέδων της Πολεοδομικής Μελέτης περιοχής «ΚΟΡΜΠΙ» Β' κατοικίας Δήμου Βάρης. .... 3

### ΑΝΑΔΑΣΩΣΕΙΣ

### ΑΠΟΦΑΣΕΙΣ

Αριθ. 1855 (1)  
Κήρυξη αναδασωτέας εκτάσεως 0,330 στρεμμάτων, στη θέση «Μύλια» Περιφέρειας Κοινότητας Σκοτίνας Ν. Πιερίας.

#### Ο ΝΟΜΑΡΧΗΣ ΠΙΕΡΙΑΣ

Έχοντας υπόψη:

1. Τις διατάξεις του Ν. 3200/55 περί διοικητικής αποκέντρωσης, όπως τροποποιήθηκε και συμπληρώθηκε μεταγενέστερα με το Ν.Δ. 532/70.
2. Το άρθρο 117 παρ. 3 του Συντάγματος.

3. Τις διατάξεις του Ν. 998/79 «περί προστασίας των δασών κ.λπ.» και ειδικότερα:

α) Του άρθρου 41 παρ. 1, β) του άρθρου 38 παρ. 1.

4. Τις δ/γές του Υπουργείου Γεωργίας:

α) 160417 1180/8.7.1980, β) 182447/3049/24.9.80, γ) 204809/761/24.2.78, δ) 159140/1077/12.3.80.

5. Την ΔΥ/23.3.1993 πρόταση του τεχνολόγου Δασονομίας Γεωργίου Αναστασίου περί κηρύξεως αναδασωτέας, της αναφερομένης στο θέμα εκτάσεως, αποφασίζουμε:

Κηρύσσουμε αναδασωτέα, με σκοπό τη διατήρηση της δασικής εκτάσεως που εκχερσώθηκε παράνομα τη Δημόσια έκταση, εμβαδού 0,330 στρεμμάτων που βρίσκεται στη θέση «Μύλια».

Προσδιορίζεται από τα στοιχεία Α - Β - Γ - Δ - Α και έχει όρια:

Ανατολικά: Με δημόσια δασική έκταση (πρίνοι),

Δυτικά: Με ρέμα Παπά - Λάκκος,

Βόρεια: Με αγρό ιδίου (ελιές),

Νότια: Με αγροτικό δρόμο,

όπως φαίνεται στο συνημμένο διάγραμμα που αποτελεί αναπόσπαστο μέρος της απόφασης αυτής.

Η αποκατάσταση της βλαστήσεως θα γίνει με φυσική αναγέννηση.

Η απόφαση αυτή να δημοσιευθεί στην Εφημερίδα της Κυβερνήσεως.

Κατερίνη, 29 Μαρτίου 1993

Ο Νομάρχης

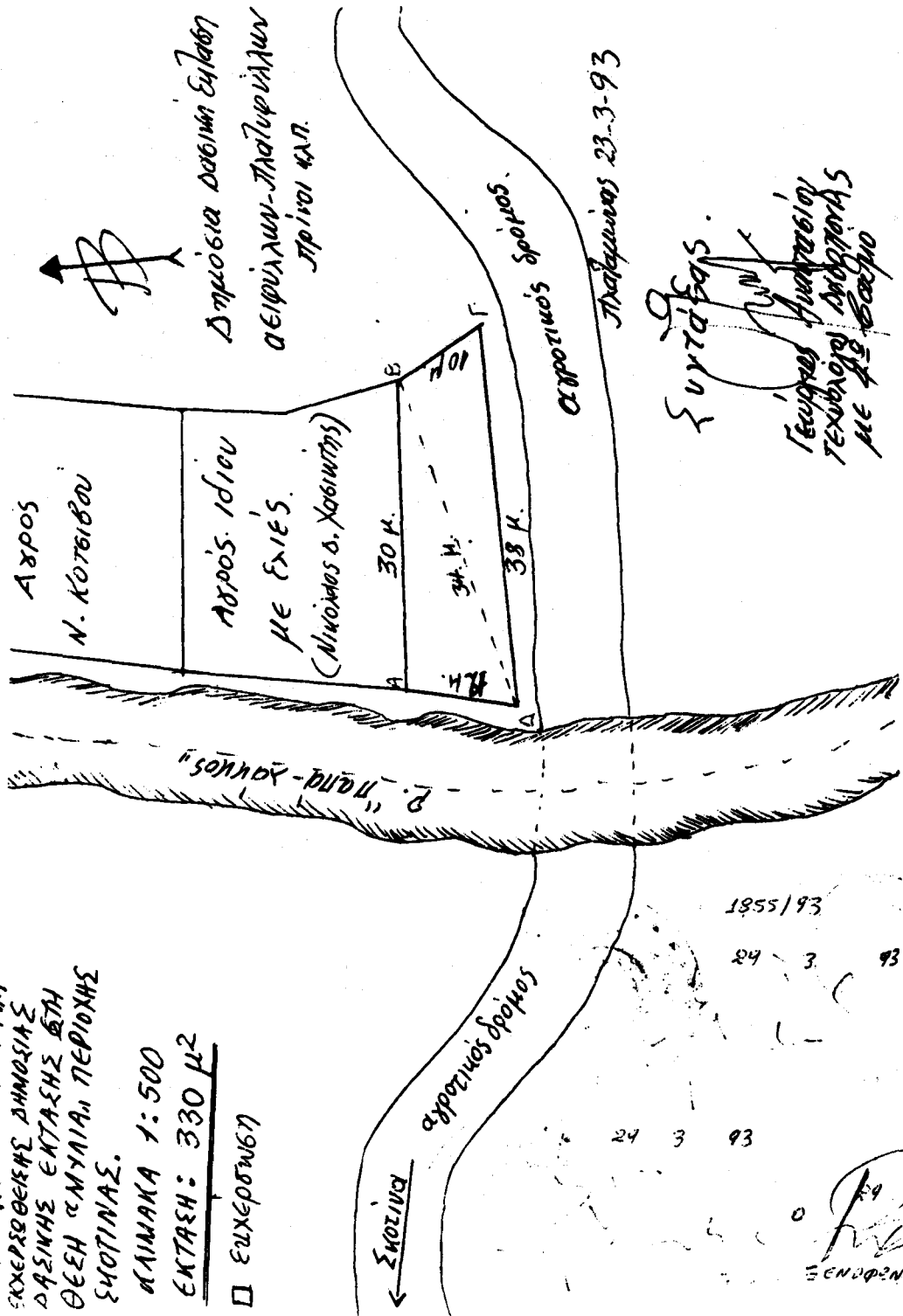
ΞΕΝΟΦΩΝ ΣΤΕΡΓΙΑΔΗΣ

ΤΟΠΟΓΡΑΦΙΚΟ ΔΙΑΓΡΑΜΜΑ  
ΕΚΧΕΡΩΘΕΙΣΗΣ ΔΗΜΟΣΙΑΣ  
ΔΑΣΙΚΗΣ ΕΚΤΑΣΗΣ ΩΤΗ  
ΘΕΣΗ «ΜΥΛΙΑ» ΠΕΡΙΟΧΗΣ  
ΣΥΟΤΙΝΑΣ.

ΚΑΙΜΑΚΑ 1: 500

ΕΚΤΑΣΗ: 330 μ<sup>2</sup>

□ ΕΥΧΕΡΩΘΩΝ



24 3 93  
ΕΝΔΟΦΩΝ ΣΤΕΡΓΙΑΔΗΣ

**ΠΟΛΕΟΔΟΜΙΑ****ΑΠΟΦΑΣΕΙΣ**

Αριθ. 2557

(2)

Τροποποίηση εγκεκριμένου σχεδίου πόλης Λάρισας.

**Ο ΝΟΜΑΡΧΗΣ ΛΑΡΙΣΑΣ**

Έχοντας υπόψη:

1) Τις διατάξεις:

α) του από 17.7.1923 Ν. Δ/τος, περί σχεδίων πόλεων και κωμών,

β) του Ν. Δ/τος 1577/1985, περί Γ.Ο.Κ.,

γ) του Ν. Δ/τος 3200/1955, περί διοικητικής αποκεντρώσεως.

δ) του Ν. Δ/τος 712/1970 εκτελεστικών του Ν. 532/1970, περί συμπλήρωσεως των διατάξεων περί διοικητικής αποκέντρωσης,

ε) του Ν. Δ/τος 1032/1980, περί συστάσεως του Υπουργείου Χ.Ο.Π. κ.λ.π.,

στ) του Ν. Δ/τος 183/1986, περί έγκρισης τροποποιήσεων και καθορισμού όρων και περιορισμών δόμησης από Νομάρχες (ΦΕΚ 70/5.6.86).

ζ) του από 30.4.87 Π. Δ/τος περί έγκρισης τροποποιήσεων εγκεκριμένου σχεδίου πόλης με απόφαση του Δημοτικού Συμβουλίου του Δήμου Λάρισας (ΦΕΚ 391 Δ/13.5.87).

η) το από 22.1.88, 25.4.89, Π.Δ. (ΦΕΚ 354Δ/12.5.88, 388 Δ/14.6.89), με τα οποία εγκρίθηκε το ρυμοτομικό σχέδιο πόλης Λάρισας.

2) Την απόφαση 373/92 του Δημοτικού Συμβουλίου Λά-

ρισας, με την οποία προτείνεται η τροποποίηση του εγκεκριμένου σχεδίου πόλης.

3) Την από 25.1.93 γνωμοδότηση του Συμβουλίου Χ.Ο.Π. Νομού Λάρισας (αριθ. πρακτικού 12, συνεδρία 1η).

4) Την οριστική απόφαση 42/93 του Δημοτικού Συμβουλίου Λάρισας για την προτεινόμενη τροποποίηση, αποφασίζουμε:

**Άρθρο 1**

Εγκρίνεται τροποποίηση εγκεκριμένου ρυμοτομικού σχεδίου πόλης Λάρισας με προσαρμογή ρ.γ. της οδού Λάρισας Τρικάλων και κατάργηση των Κ.Χ. Γ 1507 Α και Γ 1861 διότι εμπίπτουν στο εύρος απαλλοτριώσεως» όπως ορίζεται στο τοπογραφικό διάγραμμα που συνοδεύει την παρούσα απόφαση.

**Άρθρο 2ο**

Από τις διατάξεις αυτής της απόφασης δεν προκαλείται δαπάνη εις βάρος του προϋπολογισμού του Δήμου Λάρισας.

Η ισχύς της παρούσας απόφασης αρχίζει από τη δημοσίευσή της στην Εφημερίδα της Κυβερνήσεως.

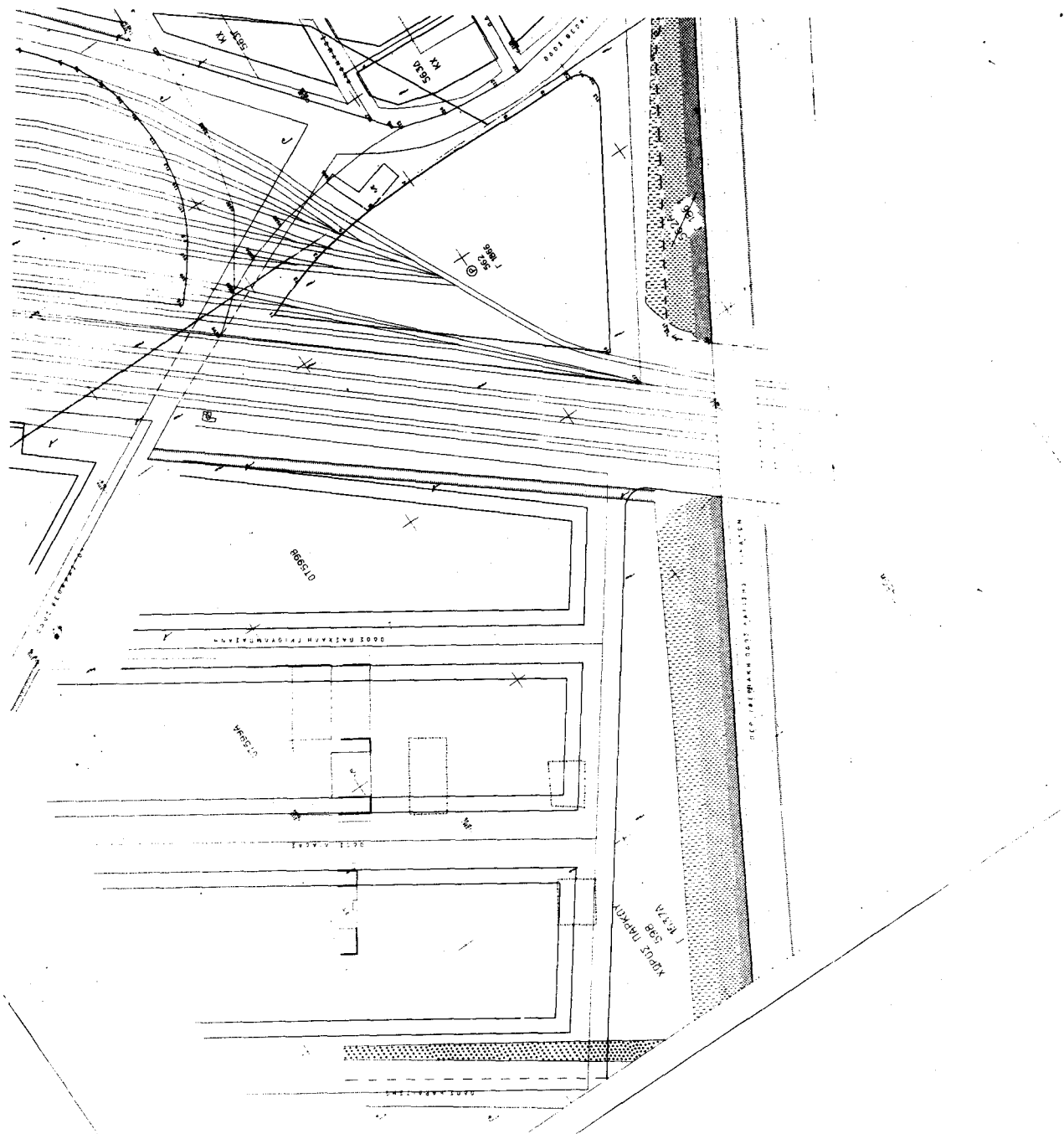
Μετά την παραπάνω δημοσίευση η απόφαση μαζί με το σχετικό τοπογραφικό διάγραμμα που τη συνοδεύει να αναρτηθεί στο Δημοτικό Κατάστημα επί 13ήμερο για ενημέρωση.

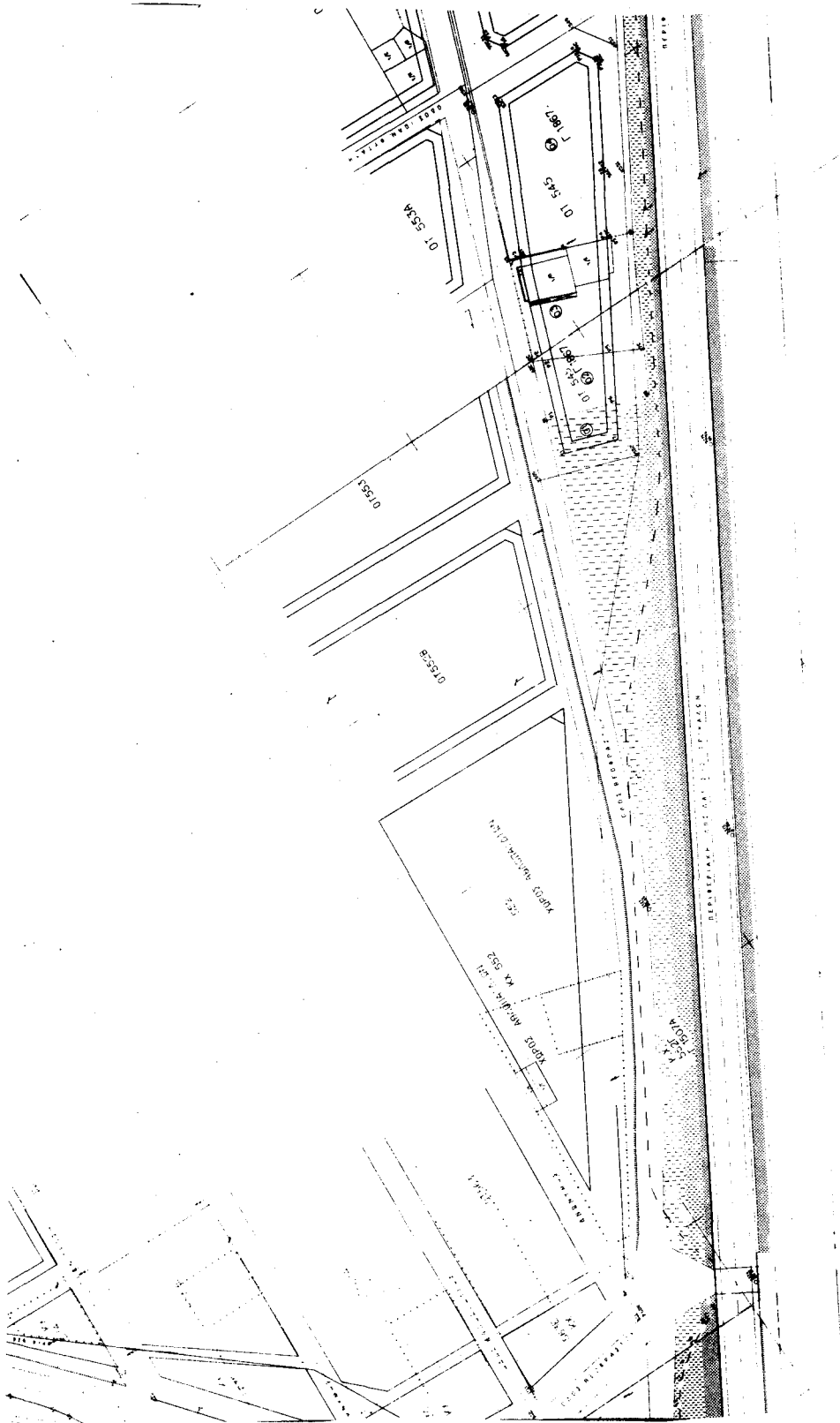
Η απόφαση αυτή να δημοσιευθεί στην Εφημερίδα της Κυβερνήσεως.

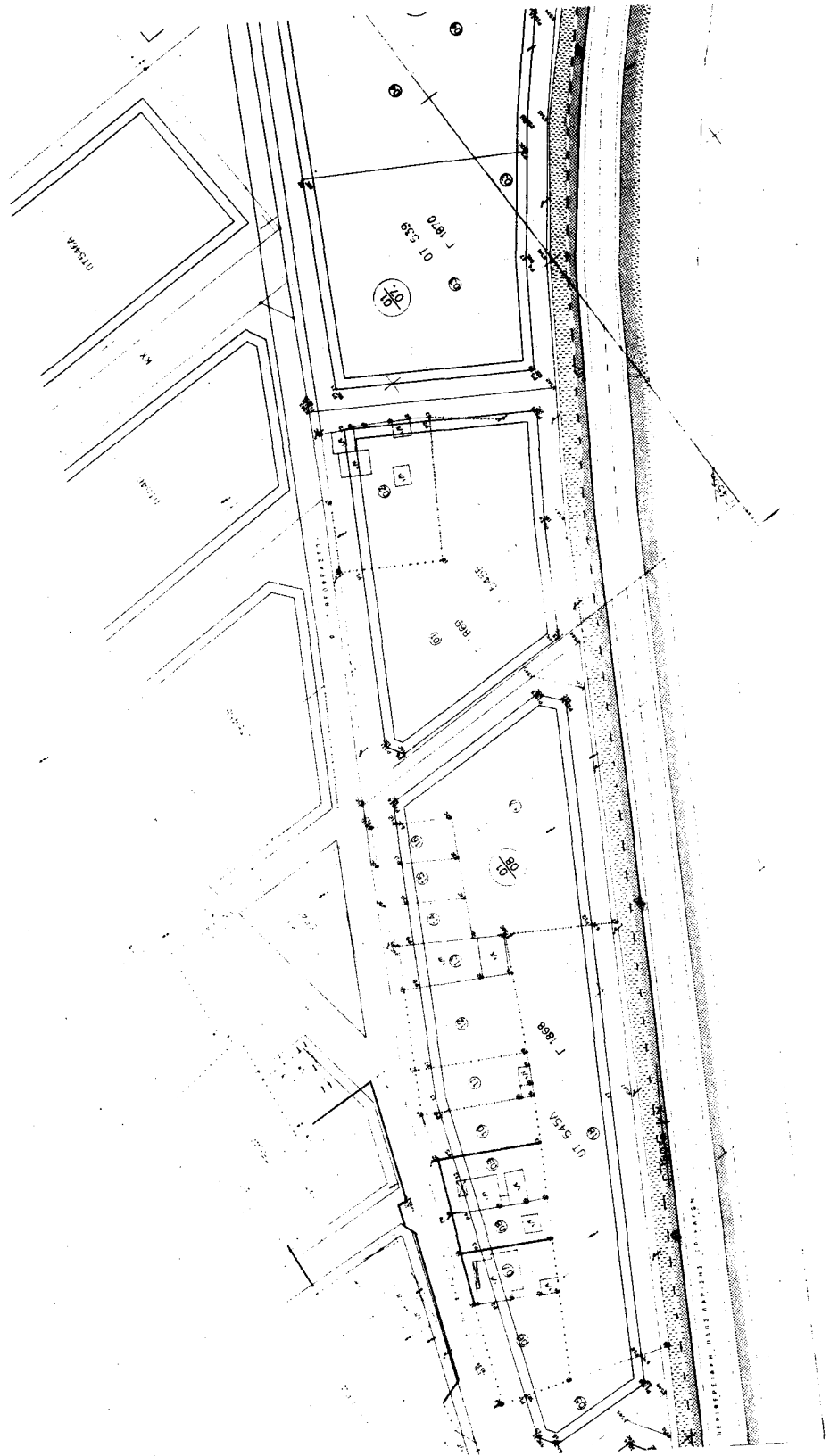
Λάρισα, 13 Απριλίου 1993

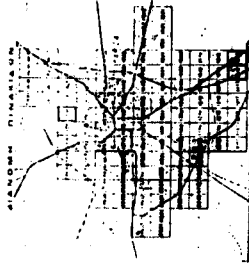
Ο Δήμαρχος

ΑΡΙΣΤΕΙΔΗΣ ΛΑΜΠΡΟΥΛΗΣ

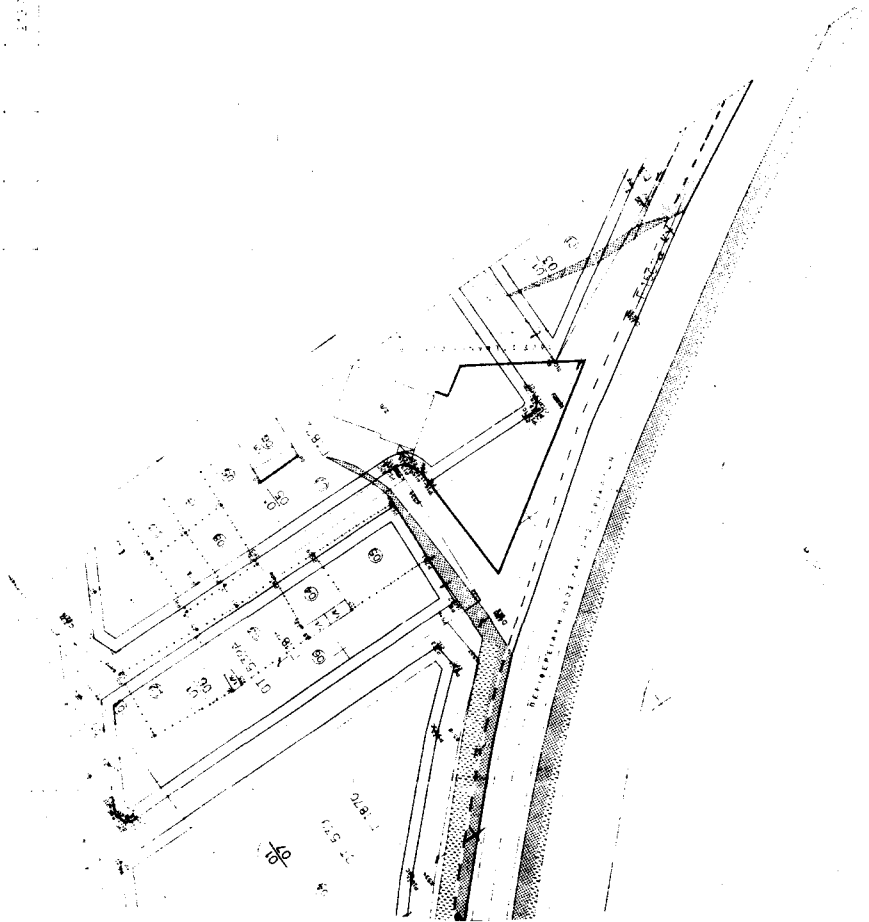








1930	1931	1932	1933	1934	1935
1936	1937	1938	1939	1940	1941
1942	1943	1944	1945	1946	1947
1948	1949	1950	1951	1952	1953



4113

**ΔΗΜΟΣ ΛΑΡΙΣΑΣ**  
 Δ/ΝΣΗ ΤΕΧΝΙΚΗΣ ΥΠΗΡΕΣΙΑΣ  
 ΤΜΗΜΑ ΠΟΛΙΤΙΣΜΟΥ  
 ΓΡΑΦΕΙΟ ΣΧΕΔΙΟΥ ΠΟΛΗΣ &  
 ΚΥΚΛΟΦΟΡΙΑΚΩΝ ΡΥΘΜΙΣΕΩΝ

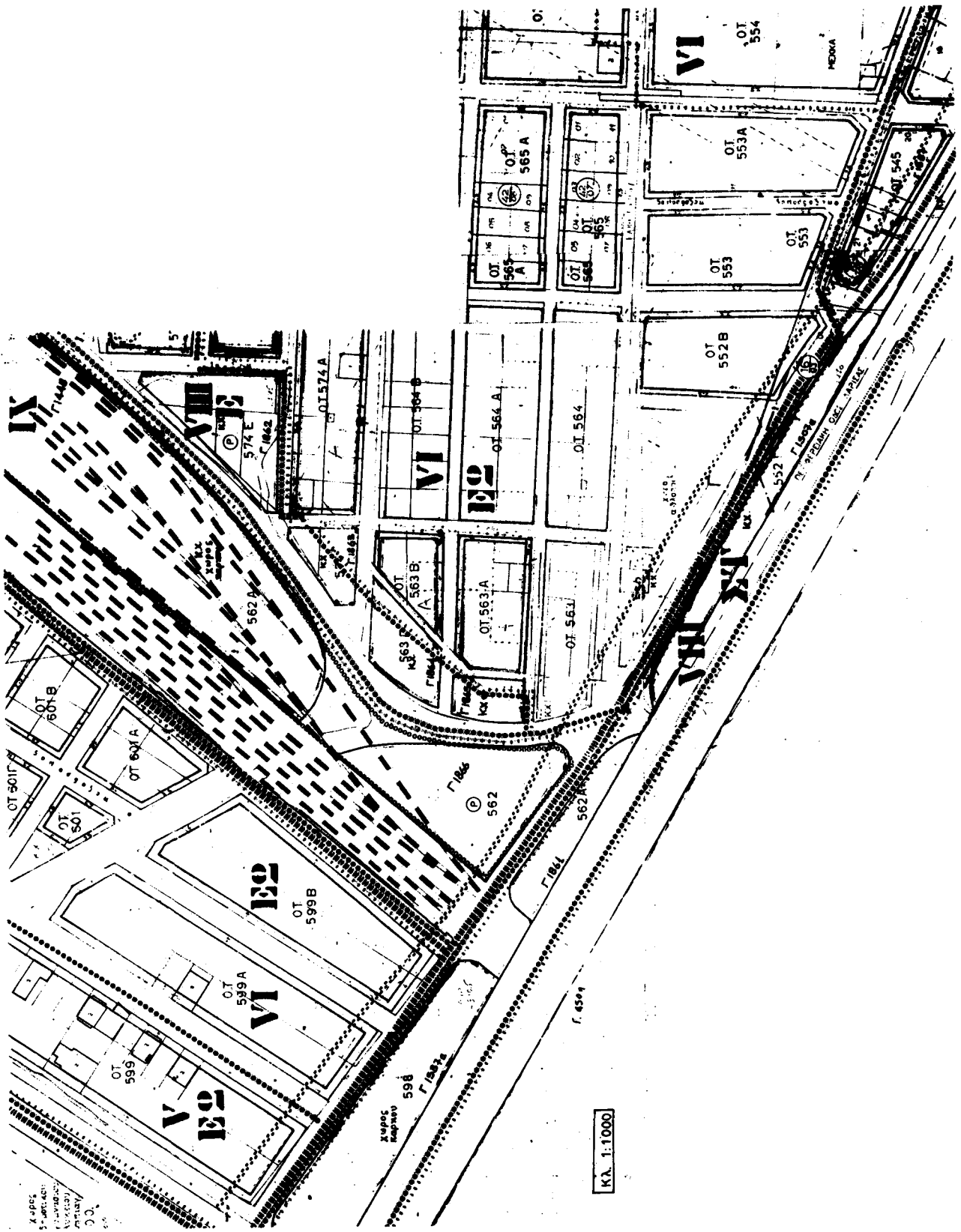
**ΤΟΠΟΓΡΑΦΙΚΟ ΔΙΑΓΡΑΜΜΑ**  
**ΤΡΟΠΟΠΟΙΗΣΗ ΣΧΕΔΙΟΥ ΠΟΛΗΣ ΛΑΡΙΣΑΣ**  
**ΣΤΟ Ο.Τ.Π.1502-Γ'1861 Π.Ι.Μ.0919,1019,1018**  
**ΣΥΝΟΙΚΙΣΜΟΣ ΗΠΕΙΡΩΤΙΚΑ**

ΘΕΜΑ: Μεταρρύθμιση του Γ.Π.021 Α και του Γ.Π.041.  
 (Σύμφωνα με το άρθρο αναρτηθέντος της  
 Περιφέρειας Δυτ. Αχαΐας)

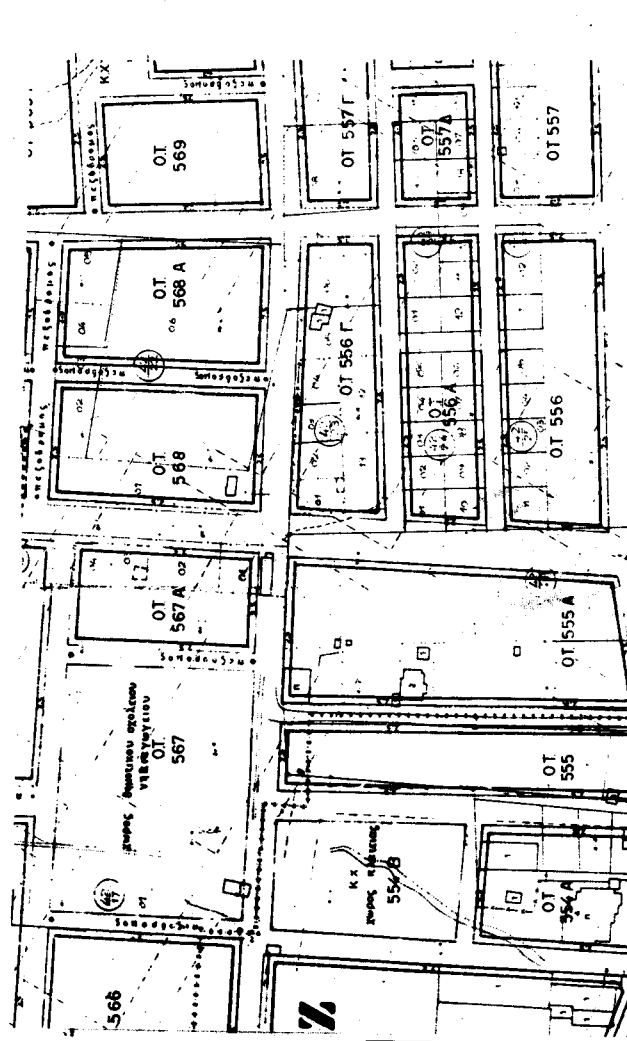
Το παρόν μεσοκόμμα του μεσοκόμματος  
 αποτελείται από:  
 Λαρίσα


Η ΠΡΟΫΠΟΘΕΣΗ  
 Ο ΣΥΝΤΑΞΑΣ  
 ΒΕΡΝΙΚΟΣ  
 Λαρίσα

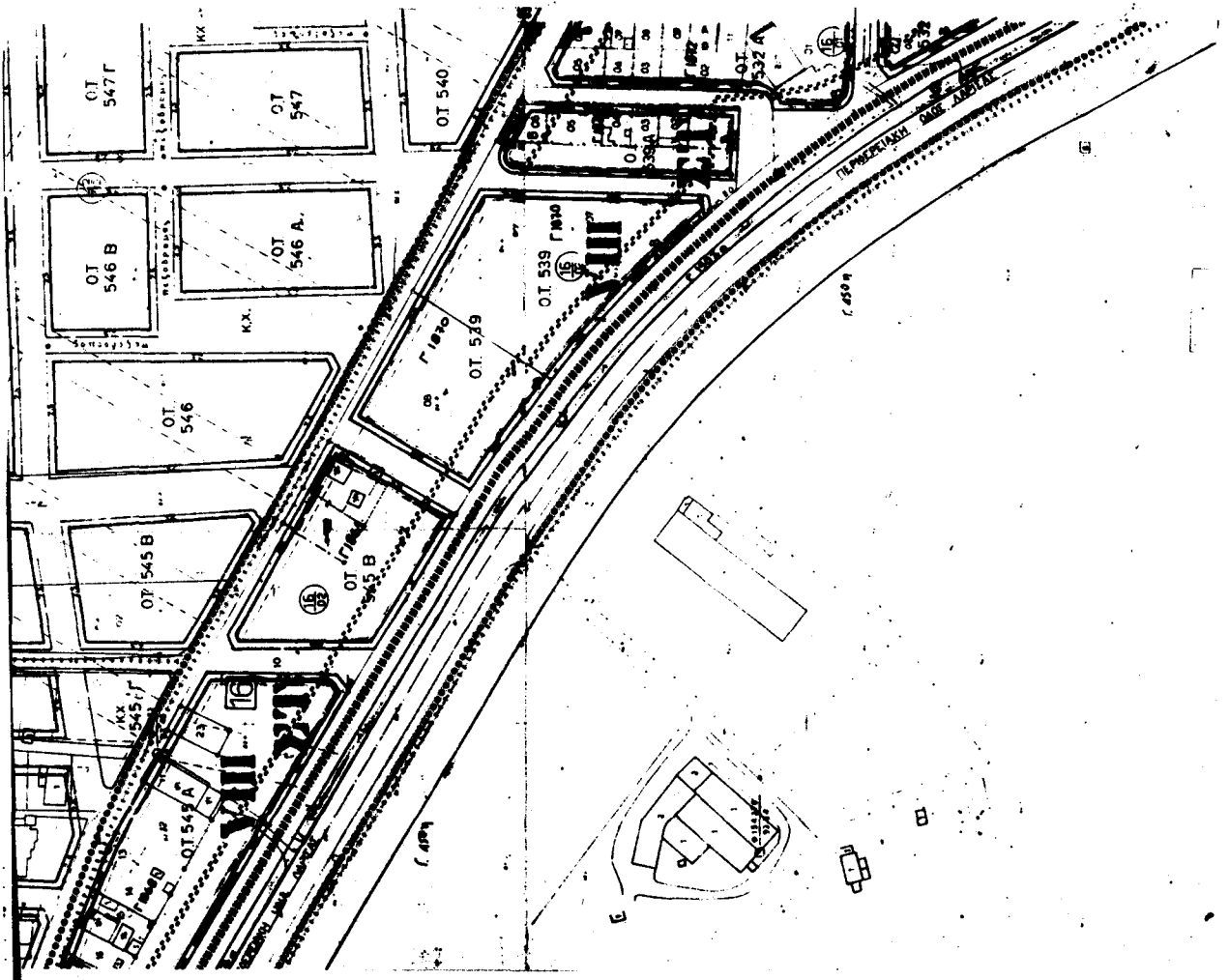
ΚΑΙΜΑΚΑ 1:500











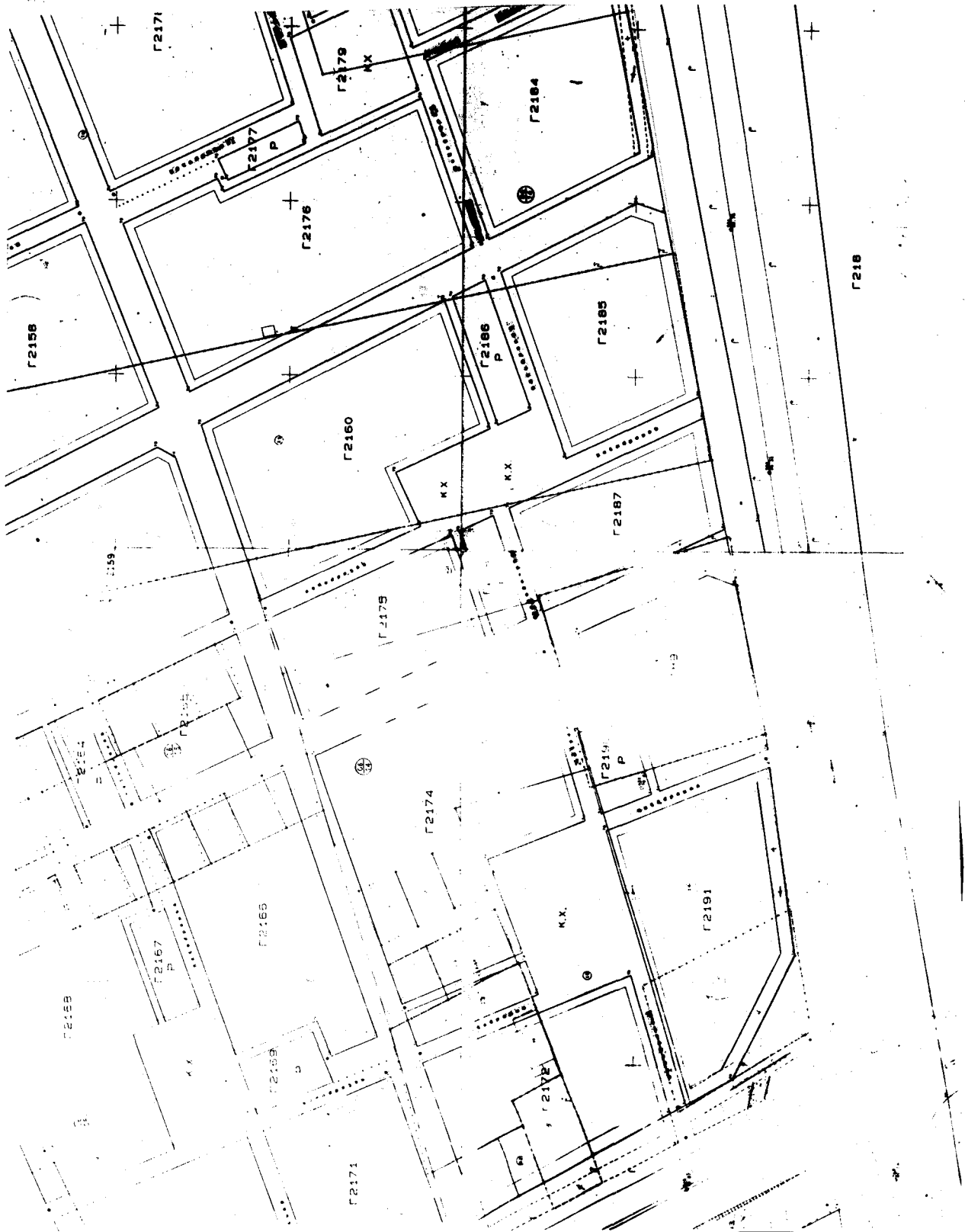
6.23  
 01.1.1900  
**ΔΗΜΟΣ ΛΑΡΙΣΣΑΣ**  
 Δ/ΝΣΗ ΤΕΧΝΙΚΗΣ ΥΠΗΡΕΣΙΑΣ  
 ΤΜΗΜΑ ΠΟΛΕΟΔΟΜΙΑΣ  
 ΓΡΑΦΕΙΟ ΣΧΕΔΙΟΥ ΠΟΛΗΣ Β  
 ΚΥΚΛΟΦΟΡΙΚΩΝ ΡΥΘΜΙΣΕΩΝ

**ΤΟΠΟΓΡΑΦΙΚΟ ΔΙΑΓΡΑΜΜΑ**  
**ΤΡΟΠΟΠΟΙΗΣΗ ΣΧΕΔΙΟΥ ΠΟΛΗΣ ΛΑΡΙΣΣΑΣ**  
 ΣΤΟ Ο.Τ. Γ 1301 Γ 1819 ΠΙΝ. Ο.Σ.Π. Κ.Σ.Σ. 40.10  
**ΣΥΝΟΙΚΙΣΜΟΣ** ΕΠΙΧΕΙΡΗΣΙΑ  
 ΚΑΤΑΡΤΙΣΗ ΤΟΥ 1507 Α ΚΑΙ ΤΟΥ Γ 1811 (ΑΝΗΤ)  
 ΟΣΜΑ ΕΜΠΙΣΤΕΙ ΣΤΟ ΕΥΡΩΣ ΑΡΧΑΙΟΛΟΓΙΚΗΣ ΤΗΣ  
 ΠΕΡΙΦΕΡΕΙΑΣ ΘΕΣΣ. ΛΑΡΙΣΣΑΣ)

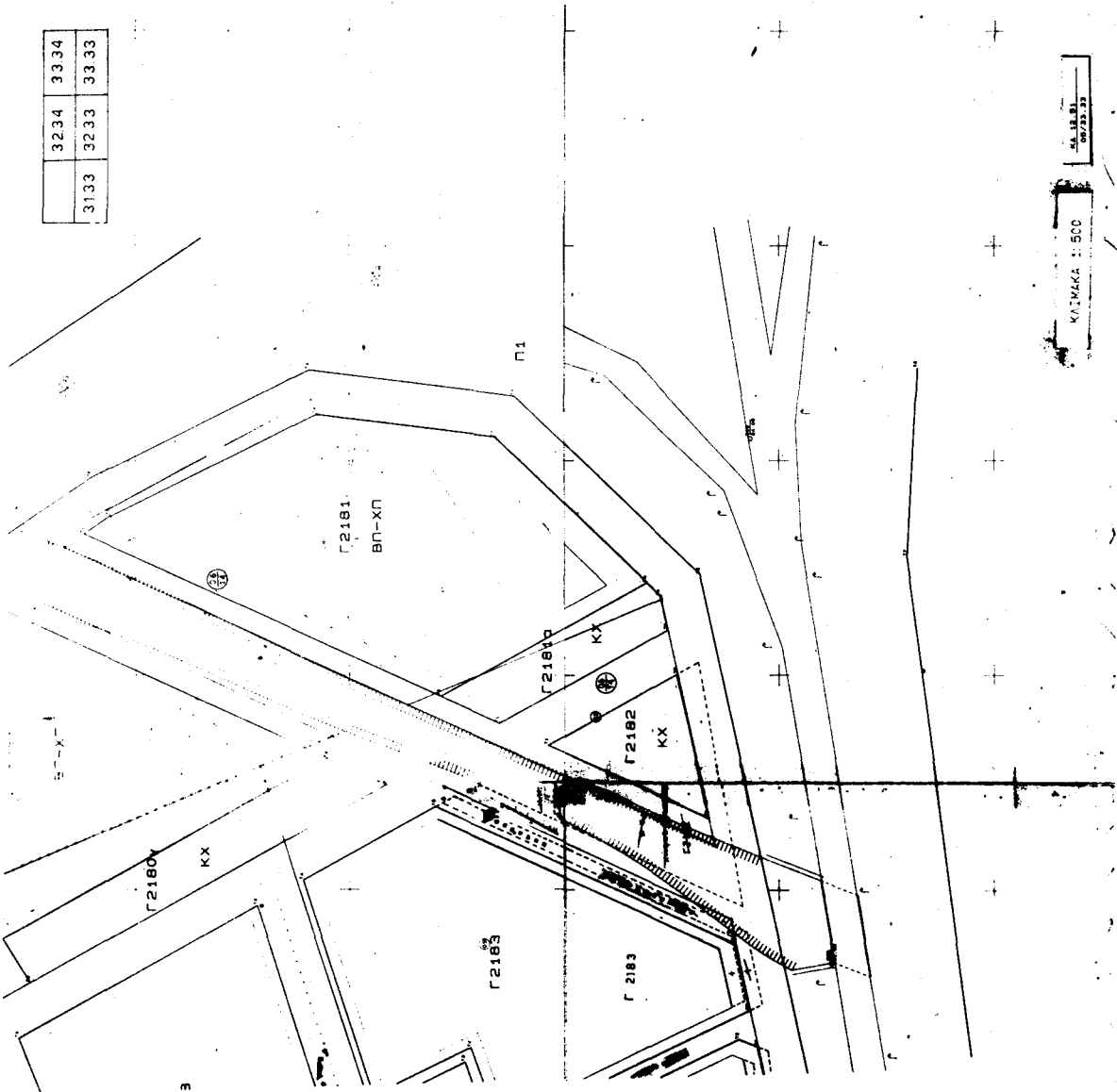
Τα παρόντα συντάσσονται με τη μορφή  
 υπογράφου  
 Λαρίσης  
 Ο ΣΥΝΤΑΞΑΣ

Η ΠΡΟΤΙΜΩΣΗ  
 ΒΕΡΦΟΝΗΣ  
 Λαρίσης





3234	3334
3133	3333



4274  
2

**ΔΗΜΟΣ ΛΑΡΙΣΑΣ**  
 Δ/ΝΣΗ ΤΕΧΝΙΚΗΣ ΥΠΗΡΕΣΙΑΣ  
 ΤΜΗΜΑ ΠΟΛΕΟΔΟΜΙΑΣ  
 ΓΡΑΦΕΙΟ ΣΧΕΔΙΩΝ ΠΟΛΗΣ &  
 ΚΥΛΟΦΟΡΙΑΚΩΝ ΕΥΘΥΣΙΩΝ

**ΤΟΠΟΓΡΑΦΙΚΟ ΔΙΑΓΡΑΜΜΑ**  
 ΤΡΟΠΟΠΟΙΗΜΕΝΟ ΣΧΕΔΙΟ ΠΟΛΗΣ ΛΑΡΙΣΑΣ  
 ΣΤΟ Ο.Τ. Π.Ι.Ν. 1536... 1515, 1517, 15 11  
 ΣΥΝΟΙΚΙΣΜΟΣ ΑΣΙΩΝ  
 ΜΕΤΑ ΠΡΟΣΑΡΤΗΤΗ Γ.Ε. 1163 ΠΕΡΙΦΕΡΕΙΑΣ ΘΑΤΤΟΥ ΑΡΧΑΙΑΣ  
 ΠΥΛΗΣ

Το παρόν αποτελείται από 01 φύλλα  
 αριθμ. 01

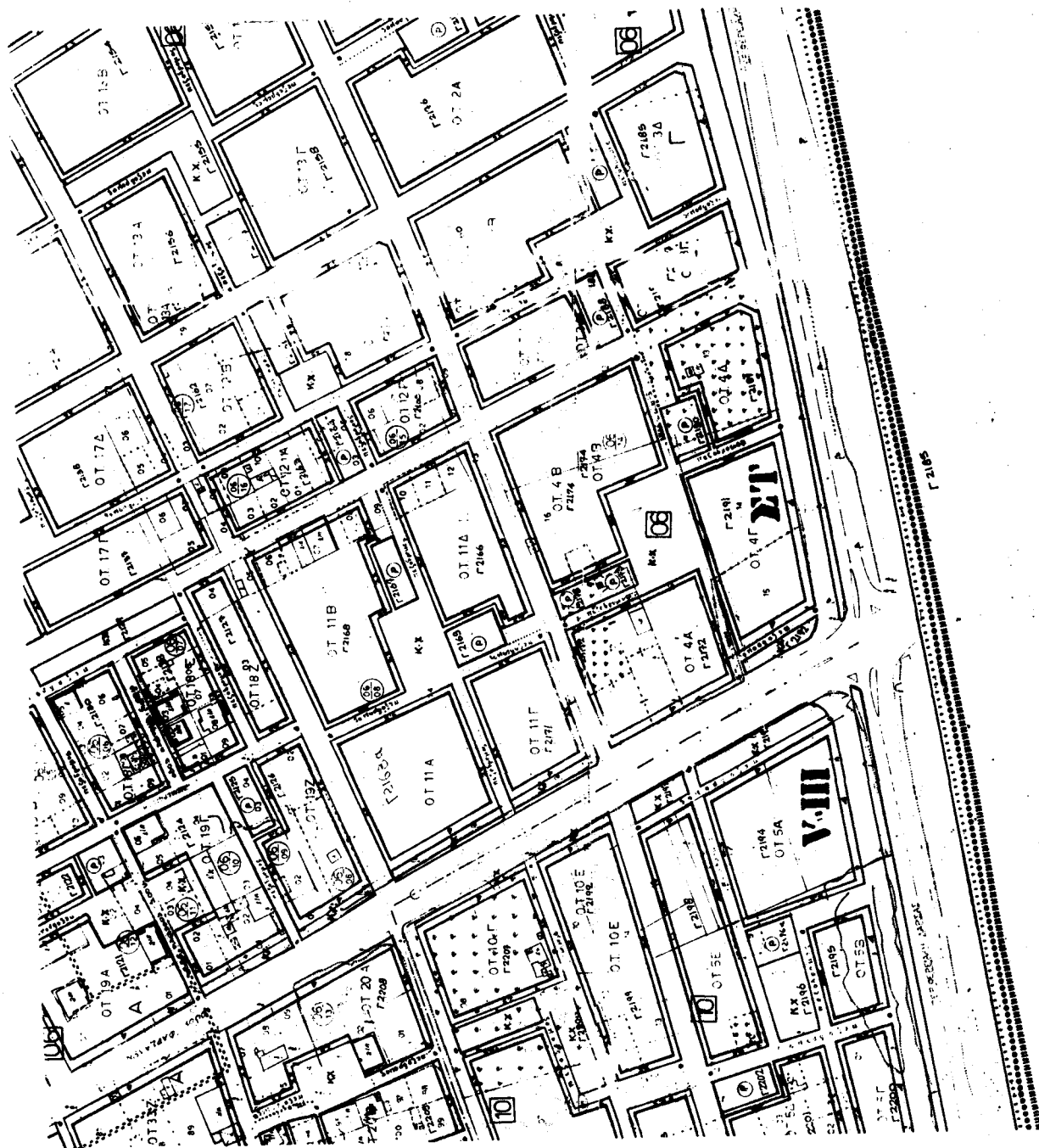
Λαρίσα

Ο ΣΥΝΤΑΞΑΣ  
*[Signature]*

Μ ΠΡΟΪΣΤΑΜΕΝΗ  
 Λαρίσα



ΚΥΜΑΚΑ : 500  
 Κ.Α. 11.17  
 80/3333

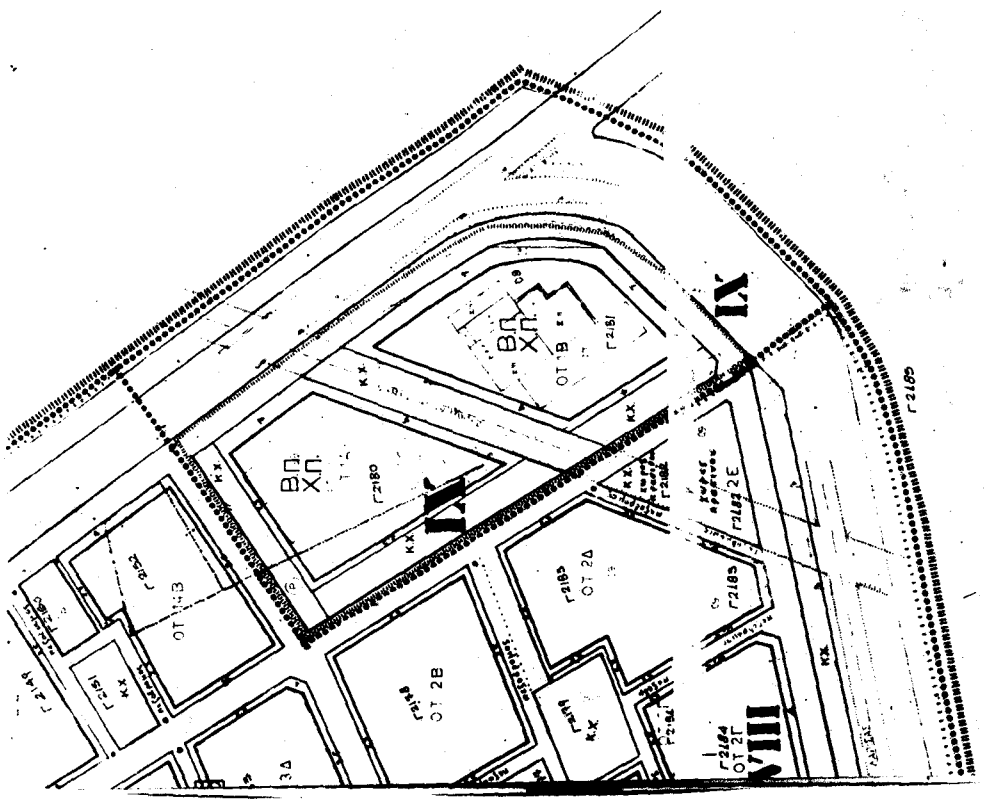
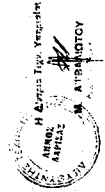


**ΔΗΜΟΣ ΛΑΡΙΣΑΣ**  
Δ/ΝΣΗ ΤΕΧΝΙΚΗΣ ΥΠΗΡΕΣΙΑΣ  
ΓΡΑΦΕΙΟ ΠΟΛΕΟΔΟΜΙΑΣ  
ΓΡΑΦΕΙΟ ΣΧΕΔΙΟΥ ΠΟΛΗΣ &  
ΚΥΚΛΟΦΟΡΙΚΩΝ ΡΥΘΜΙΣΕΩΝ

4121  
421/1-6000

**ΤΟΠΟΓΡΑΦΙΚΟ ΔΙΑΓΡΑΜΜΑ**  
**ΥΠΟΠΟΙΗΣΗ ΣΧΕΔΙΟΥ ΠΟΛΗΣ ΛΑΡΙΣΑΣ**  
**ΣΤΟ Ο.Τ. Π.Π. 15, 16, 16 Α, 16 Β, 16 Γ, 16 Δ**  
**ΣΥΝΟΙΚΙΣΜΟΣ ΑΒΣΙΣ†**  
ΟΔΗΓ. ΠΡΟΛΟΓΟΤΗ. 2 ΣΤΗ ΠΕΡΙΦΕΡΕΙΑΣ ΟΔΟΥ ΛΑΡΙΣΑΣ.  
ΤΡΙΤΑΞΗ

Το παρόν αποτελεί το υπεύθυνο σχέδιο  
Λαρίσης  
Αρ. 1000  
Ο ΚΥΝΤΙΑΣ  
ΓΕΩΡΓΙΟΣ  
Αρ. 1000  
Η ΠΡΟΪΣΤΑΜΕΝΗ



Αριθ. 10176/184

(3)

Καθορισμός κατά παρέκκλιση αρτιότητας οικοπέδων της Πολεοδομικής Μελέτης περιοχής «ΚΟΡΜΠΙ» Β' κατοικίας Δήμου Βάρης.

## Ο ΝΟΜΑΡΧΗΣ ΠΕΙΡΑΙΑ

Έχοντας υπόψη:

1. Τι διατάξεις διατάξεις του Ν. Δ/τος 17.7.23, όπως τροποποιήθηκαν και συμπληρώθηκαν αργότερα.
2. Τις διατάξεις του Α.Ν. 314/68 (Φ.Ε.Κ. 47/Α), όπως τροποποιήθηκαν και συμπληρώθηκαν με το Ν.Δ. 1018/71 (Φ.Ε.Κ. 220/Α) και με την παρ. 3 του άρθρου 34 του Ν. 1577/85 (Φ.Ε.Κ. 210/Α).
3. Τις διατάξεις του Ν. 1577/85 (Φ.Ε.Κ. 210/Α).
4. Τις διατάξεις του αριθ. 183/1986 Π. Δ/τος (Φ.Ε.Κ. 70/Α).
- 5) Το από 30.12.88 Π. Δ/γμα (Φ.Ε.Κ. 132 Δ/89) με το οποίο εγκρίθηκε η Πολεοδομική μελέτη της περιοχής Β' κατοικίας «Κόρμπι» Δήμου Βάρης.
6. Την αριθ. 355634/817/91 απόφαση του Νομάρχη Πειραιά, που δημοσιεύθηκε στο Φ.Ε.Κ. 570 Δ/91.
7. Την από 28.9.92 γνωμοδότηση του Συμβουλίου Χ.Ο.Π. Νομαρχίας Πειραιά, για τροποποίηση των όρων δόμησης στην περιοχή «Κόρμπι» Δήμου Βάρης, αποφασίζουμε:

## Άρθρο 1

Προστίθεται, μετά την παράγραφο 1, του άρθρ. 5, του από 30.12.88 Π. Δ/τος (Φ.Ε.Κ. 132 Δ/89), με το οποίο εγκρίθηκε η Πολεοδομική μελέτη περιοχής Β' κατοικίας «Κόρμπι» του Δήμου Βάρης, παράγραφος 1α ως εξής:

1α. Κατά παρέκκλιση των διατάξεων της προηγούμενης παραγράφου, θεωρούνται άρτια και οικοδομήσιμα τα οικοπέδα που κατά τη δημοσίευση του παρόντος διατάγματος έχουν:

Ελάχιστο Πρόσωπο: 8 μ.

Ελάχιστο Εμβαδόν: 150 μ<sup>2</sup>.

## Άρθρο 2

Από τις διατάξεις της απόφασης αυτής:

α) Δεν προκαλείται δαπάνη σε βάρος του κρατικού προϋπολογισμού.

β) Προκαλείται δαπάνη σε βάρος του προϋπολογισμού του Δήμου Βάρης, το ύψος της οποίας δεν μπορεί να προσδιοριστεί.

Η απόφαση αυτή να δημοσιευθεί στην Εφημερίδα της Κυβερνήσεως.

Πειραιάς, 21 Απριλίου 1993

Ο Νομάρχης  
Π. ΓΥΦΤΟΥΛΑΣ