



04012171110960008



11459

ΕΦΗΜΕΡΙΣ ΤΗΣ ΚΥΒΕΡΝΗΣΕΩΣ

ΤΗΣ ΕΛΛΗΝΙΚΗΣ ΔΗΜΟΚΡΑΤΙΑΣ

ΤΕΥΧΟΣ ΤΕΤΑΡΤΟ

Αρ. Φύλλου 1217

11 Οκτωβρίου 1996

ΠΕΡΙΕΧΟΜΕΝΑ

ΑΝΑΔΑΣΩΣΕΙΣ

ΑΠΟΦΑΣΕΙΣ

Κήρυξη ως αναδασωτέας έκτασης 0,430 στρεμ. στη θέση «Ασφακερό» περιφέρειας Κοινότητας Σουλίου του Νομού Αχαΐας. 1

ΠΟΛΕΟΔΟΜΙΑ

ΑΠΟΦΑΣΕΙΣ

Άρση απαλλοτροίωσης ιδιοκτησίας Αθανασίου Δεμίρη - Λεμ. Δεμίρη - Θεοδώρου Νικολόπουλου στην συμβολή των οδών 35ης και 30ης του Δήμου Βούλας. . . 2
Τροποποίηση ρυμ. σχεδίου Ν. Μάρκης 2η Π.Ε. στο Ο.Τ. 46-47. 3

ΑΝΑΔΑΣΩΣΕΙΣ

ΑΠΟΦΑΣΕΙΣ

Αριθ. Ζα/3376 (1)
Κήρυξη ως αναδασωτέας έκτασης 0,430 στρεμ. στη θέση «Ασφακερό» περιφέρειας Κοινότητας Σουλίου του Νομού Αχαΐας.

Ο ΑΝΑΠΛ/ΤΗΣ ΠΕΡ/ΚΟΥ Δ/ΝΤΗ Ν. ΑΧΑΪΑΣ

Έχοντας υπόψη:

1. Το άρθρο 117 παρ. 3 του Συντ/τος της χώρας.
2. Τις διατάξεις του Ν. 3200/55 «περί διοικητικής αποκέντρωσης όπως τροποποιήθηκε και συμπληρώθηκε μεταγενέστερα με το Ν.Δ. 532/1970.
3. Τις διατάξεις του Ν. 998/1979 «περί προστασίας των δασών και των δασικών εν γένει εκτάσεων της χώρας» και συγκεκριμένα:
 - α) Του άρθρου 41 παρ. 1.
 - β) Του άρθρου 38 παρ. 1.
 - γ) Του άρθρου 70 παρ. 3 Ν. 998/79 όπως συμπληρώθηκε με Ν. 2040/92.
4. Τις δ/γές του Υπουργείου Γεωργίας:

α) 160417/1180/8.7.80, β) 1822447/3049/24.9.80.

5. Τις διατάξεις του Ν. 2218/1994 «περί Νομαρχιακής Αυτοδιοίκησης», όπως συμπληρώθηκε με το Νόμο 2240/1994 και τις όμοιες του άρθρου 12 Ν. 2307/1995.

6. Τις αριθμ. 6977/17.9.1996 και Ζα/3331/25.6.96 προτάσεις του Δασαρχείου Πατρών και της Δ/σης Δασών αντίστοιχα, «περί κηρύξεως αναδασωτέας της αναφερόμενης στο θέμα εκτάσεως», αποφασίζουμε:

Κηρύσσουμε αναδασωτέα, με σκοπό την αποκατάσταση, με φυσική αναγέννηση, της δασικής βλάστησης, που καταστράφηκε από παράνομη εκχέρωση-κατάληψη που έγινε από τους Γεράσιμο και Αντώνιο Λαζανά, κατοίκους Νέου Σούλι - Πατρών και διαπιστώθηκε τον Σεπτέμβριο 1996, την δημόσια έκταση θάμνων πρίνου εμβαδού τετρακοσίων τριάντα τετραγωνικών μέτρων (0,430 στρέμματος) στη θέση «Ασφακερό» περιφ. Κοινότητας Σουλίου και προσδιορίζεται από τα στοιχεία (1, 2 έως και 11) και (12... έως και 15) σε δύο τμήματα όπως φαίνονται στο συνημμένο διάγραμμα, το οποίο αποτελεί αναπόσπαστο μέρος της απόφασης αυτής και έχει όρια:

Τμήμα Α':

Ανατολικά: Δημόσια δασική έκταση και αγρός ιδίων εκχερωτών.

Δυτικά: Δημόσια δασική έκταση.

Βόρεια: Δημόσια δασική έκταση.

Νότια: Δημόσια δασική έκταση.

Τμήμα Β':

Ανατολικά: Δημόσια δασική έκταση.

Δυτικά: Δημόσια δασική έκταση.

Βόρεια: Δημόσια δασική έκταση.

Νότια: Αγρός ιδίων.

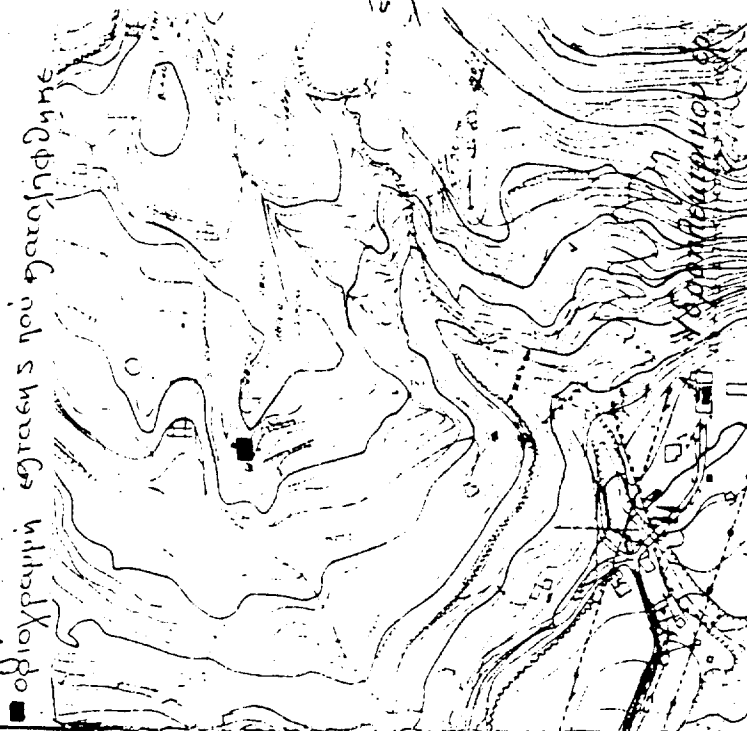
Η παρούσα ισχύει μετά τη δημοσίευσή της στην κοινότητα Σουλίου σύμφωνα με το άρθρο 37 Ν. 3200/55.

Η απόφαση αυτή να δημοσιευθεί στην Εφημερίδα της Κυβερνήσεως.


Πάτρα, 26 Σεπτεμβρίου 1996

Με εντολή Γεν. Γραμμ. Περιφέρειας
Ο Αναπλ. Περιφ/κού Δ/ντή
ΣΤΕΦ. ΦΑΡΔΕΛΛΑΣ

ΑΠΟΣΠΑΣΜΑ ΧΑΡΤΗΣ
Περιφέρειας Ημαθίας Σουλίου
Κλίμακα: 1:5000

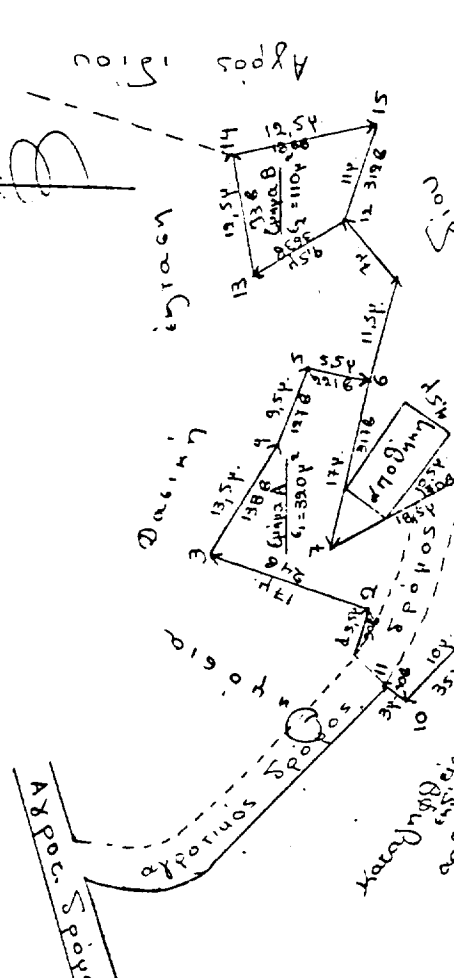


Παρεμ 17 Σεπτεμβρίου 1996
Ο Συντάκτης
P. Παροφάς
Δασολόγος



Λυμεις 6500 με αριθ. 26/2776/8896 απόφ. ΔΚΕΡ. 2/2Η2.
ΤΟΠΟΓΡΑΦΙΚΟ ΣΧΗΜΑ

Διπόσιας δασικής έκτασης από δέντρους πρίνου, που παρατηρήθηκε και εγκεκριμένη παράνομα από τους 1) Γεράσιμο Αντ. Λαλαιά θ' 2) Λεωνίνο Γεράσιμ. Λαλαιά 6η δασική Δέση "Ασφαιμένο" Περιφέρειας Ημαθίας Σουλίου και κηρύσσεται αναδασωτέα.
Κλίμακα: 1:600
Καταγεγραμμένη έκταση (1,2,3,4,5,6,7,8,9,10,11) (12,13,14,15) εμβαδού = 0,430 στρέμ.



Καταγεγραμμένη έκταση 0,430 στρέμ. ΕΛΛΗΝΙΚΗ ΔΗΜΟΚΡΑΤΙΑ
ΥΠΟΥΡΓΕΙΟ ΔΑΣΩΝ ΚΑΙ ΚΑΤΑΣΤΡΟΦΩΝ
ΔΙΕΥΘΥΝΣΗ ΔΑΣΩΝ
ΔΙΟΙΚΗΣΗ ΣΟΥΛΙΟΥ
ΟΡΓΑΝΙΣΜΟΣ ΠΡΟΤΕΚΤΟΝΙΚΗΣ ΚΑΤΑΣΤΡΟΦΩΝ
26/2776/8896
26/2776/8896
ΣΥΝΤΑΚΤΗΣ Δ/ΝΤΗΣ
ΣΤΕΦΑΝΟΣ ΦΑΡΑΛΛΑΣ



ΠΟΛΕΟΔΟΜΙΑ**ΑΠΟΦΑΣΕΙΣ**

Αριθ. 8206/879/96

(2)

Άρση απαλλοτριώσης ιδιοκτησίας Αθανασίου Δεμίρη - Λεμ. Δεμίρη - Θεοδώρου Νικολόπουλου στην συμβολή των οδών 35ης και 30ης του Δήμου Βούλας.

Ο ΝΟΜΑΡΧΗΣ ΝΟΜ/ΚΗΣ ΑΥΤ/ΣΗΣ ΑΝΑΤ. ΑΤΤΙΚΗΣ

Έχοντας υπόψη:

1) Τις διατάξεις του από 17.7.23 Ν.Δ. «περί σχεδίων πόλεων και κωμών του Κράτους» όπως τροποποιήθηκε και συμπληρώθηκε μεταγενέστερα.

2) Τις διατάξεις του Ν. 2218/94 «Ίδρυση Νομαρχιακής Αυτοδιοίκησης, τροποποίηση διατάξεων για την πρωτοβάθμια αυτοδιοίκηση και την περιφέρεια και άλλες διατάξεις (ΦΕΚ 90/τ.Α'/13.6.94) και τις όμοιές του Ν. 2240/94 συμπλήρωση διατάξεων για την Νομαρχιακή Αυτοδιοίκηση και άλλες διατάξεις (ΦΕΚ Α' 153/16.9.94) με τις οποίες ιδρύθηκαν οι νομαρχιακές αυτοδιοικήσεις.

3) Τον ισχύοντα Οργανισμό Εσωτ. λειτουργίας των Υπηρεσιών της Νομαρχιακής αυτοδιοίκησης Ανατ. Αττικής (ΦΕΚ 400 Β'/95).

4) Τις διατάξεις του Α.Ν. 314/68, όπως τροποποιήθηκαν και συμπληρώθηκαν με το Ν.Δ. 1018/71.

5) Τις διατάξεις του Π.Δ. 183 ΦΕΚ 70Α'/86 περί εγκρίσεως τροποποιήσεων σχεδίων πόλεων.

6) Την υπ' αριθμόν 32/96 Απόφαση του Δ. Συμβουλίου Δήμου Βούλας.

7) Το πρακτικό 1 της 19 Συνεδρίας της 4.7.96 του ΣΧΟ-ΠΝΑΑ.

8) Την υπ' αριθμ. ... βεβαίωση τ.... ότι με την τροποποίηση δεν επιβαρύνεται ο δημοτικός προϋπολογισμός.

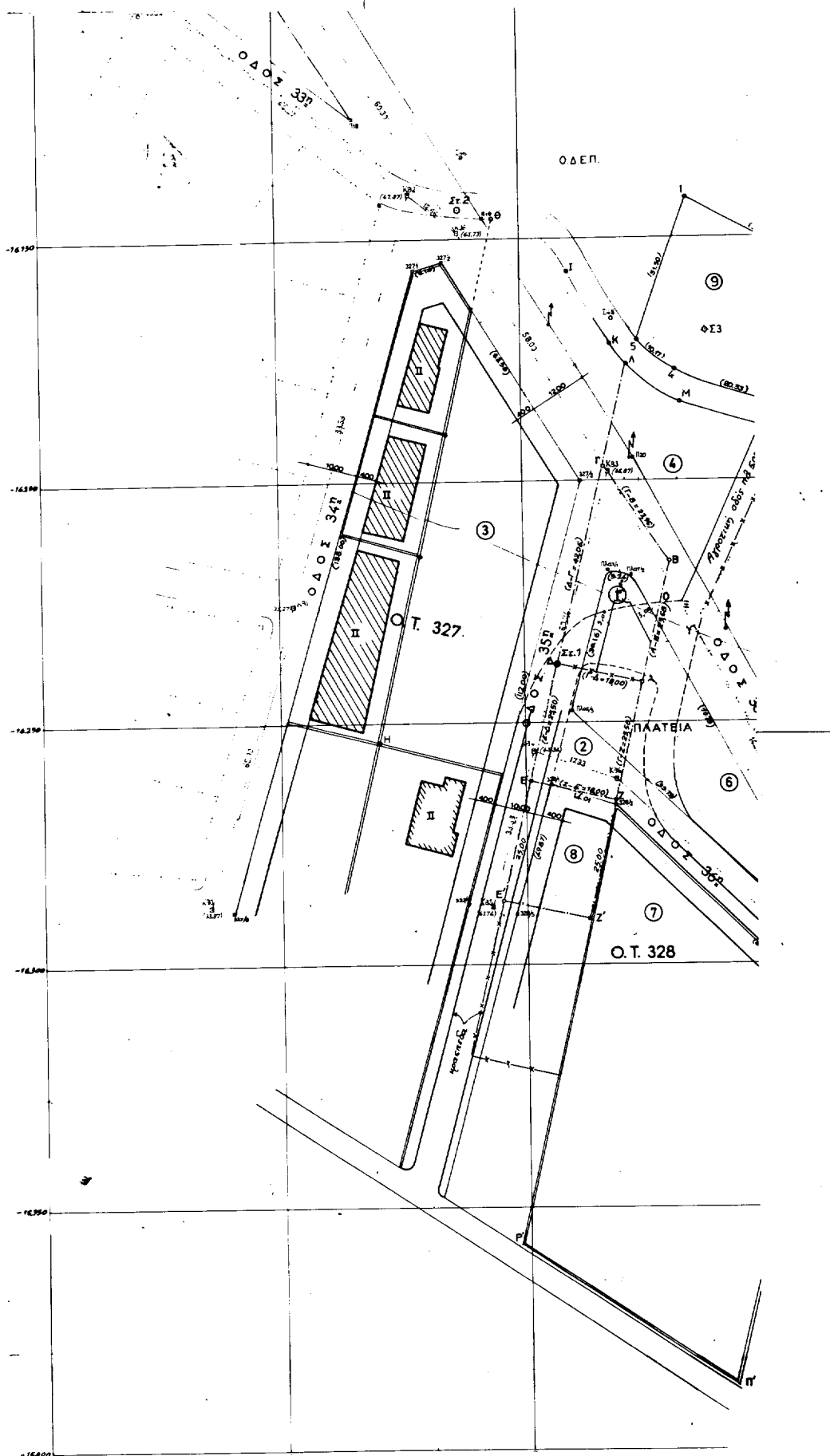
9) Τις διατάξεις του άρθρου 29 Α του Ν. 1555/85 όπως προστέθηκε με το άρθρο 27 του Ν. 2081/1992 (ΦΕΚ 154Α) και το γεγονός ότι από τις διατάξεις αυτής της απόφασης δεν προκαλείται δαπάνη εις βάρος του δημοτικού προϋπολογισμού, αποφασίζουμε:

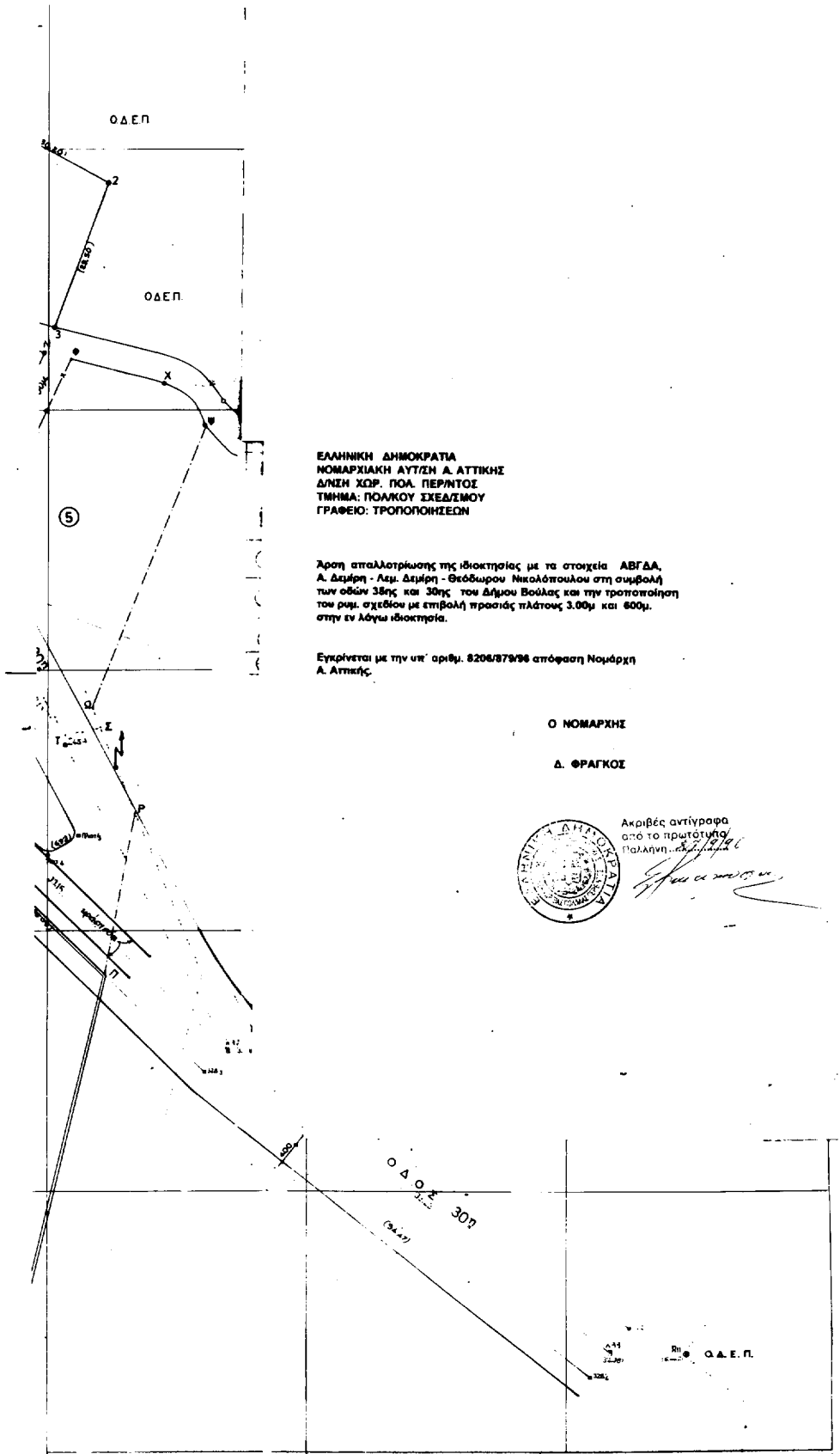
Εγκρίνουμε την άρση απαλλοτριώσης στην ιδιοκτησία με τα στοιχεία ΑΒΓΔ Α. Δεμίρη, Λ. Δεμίρη, Θεοδώρου Νικολόπουλου στη συμβολή των οδών 35ης και 30ης του Δήμου Βούλας και την τροποποίηση του ρυμοτομικού σχεδίου με επιβολή πρασιάς πλάτους 3.00 μ. και 6.00 μ. στην εν λόγω ιδιοκτησία όπως απεικονίζεται στο συνημμένο τοπογραφικό διάγραμμα.

Η απόφαση αυτή να δημοσιευθεί στην Εφημερίδα της Κυβερνήσεως.

Αγ. Παρασκευή, 24 Σεπτεμβρίου 1996

Ο Νομάρχης
ΔΗΜ. ΑΝ. ΦΡΑΓΚΟΣ





ΕΛΛΗΝΙΚΗ ΔΗΜΟΚΡΑΤΙΑ
ΝΟΜΑΡΧΙΑΚΗ ΑΥΤ/ΣΗ Α. ΑΤΤΙΚΗΣ
Δ/ΣΗ ΧΩΡ. ΠΟΛ. ΠΕΡΙ/ΤΟΣ
ΤΜΗΜΑ: ΠΟΛ/ΚΟΥ ΣΧΕΔ/ΣΜΟΥ
ΓΡΑΦΕΙΟ: ΤΡΟΠΟΠΟΙΗΣΕΩΝ

Άρση απαλλοτριώσεως της ιδιοκτησίας με τα στοιχεία ΑΒΓΔΑ,
Α. Δεμίρη - Λεμ. Δεμίρη - Θεόδωρου Νικολόπουλου στη συμβολή
των οδών 38ης και 39ης του Δήμου Βούλας και την τροποποίηση
του ρυθ. σχεδίου με επιβολή πρασιών πλάτους 3.00μ και 800μ,
στην εν λόγω ιδιοκτησία.

Εγκρίνεται με την υπ' αριθμ. 8206/879/96 απόφαση Νομάρχη
Α. Αττικής.

Ο ΝΟΜΑΡΧΗΣ

Δ. ΦΡΑΓΚΟΣ



Ακριβές αντίγραφο
από το πρωτότυπο
Παλλήνη, 27/1/96

[Handwritten signature]

Αριθ. 14057/1444/96

(3)

Τροποποίηση ρυμ. σχεδίου Ν. Μάκρης 2η Π.Ε. στο Ο.Τ. 46-47.

Ο ΝΟΜΑΡΧΗΣ ΝΟΜ/ΚΗΣ ΑΥΤ/ΣΗΣ ΑΝΑΤ. ΑΤΤΙΚΗΣ

Έχοντας υπόψη:

1) Τις διατάξεις του από 17.7.23 Ν.Δ. «περί σχεδίων πόλεων και κωμών του Κράτους» όπως τροποποιήθηκε και συμπληρώθηκε μεταγενέστερα.

2) Τις διατάξεις του Ν. 2218/94 «Ίδρυση Νομαρχιακής Αυτοδιοίκησης, τροποποίηση διατάξεων για την πρωτοβάθμια αυτοδιοίκηση και την περιφέρεια και άλλες διατάξεις (ΦΕΚ 90/τ.Α'/13.6.94) και τις όμοιές του Ν. 2240/94 συμπλήρωση διατάξεων για την Νομαρχιακή Αυτοδιοίκηση και άλλες διατάξεις (ΦΕΚ Α' 153/16.9.94) με τις οποίες ιδρύθηκαν οι νομαρχιακές αυτοδιοικήσεις.

3) Τον ισχύοντα οργανισμό Εσωτ. λειτουργίας των Υπηρεσιών της Νομαρχιακής αυτοδιοίκησης Ανατ. Αττικής (ΦΕΚ 400 Β'/95).

4) Τις διατάξεις του Α.Ν. 314/68, όπως τροποποιήθηκαν και συμπληρώθηκαν με το Ν.Δ. 1018/71.

5) Τις διατάξεις του Π.Δ. 183 ΦΕΚ Α'/86 περί εγκρίσεως τροποποιήσεων σχεδίων πόλεων.

6) Την υπ' αριθ. 42/94 απόφαση του Δ. Συμβουλίου Ν. Μάκρης.

7) Το πρακτικό 21 της 18 Συνεδρίας 20.6.96 του ΣΧΟ-ΠΝΑΑ.

8) Την υπ' αριθ. 139/96 βεβαίωση του Δήμου Ν. Μάκρης, ότι με την τροποποίηση δεν επιβαρύνεται ο δημοτικός προϋπολογισμός.

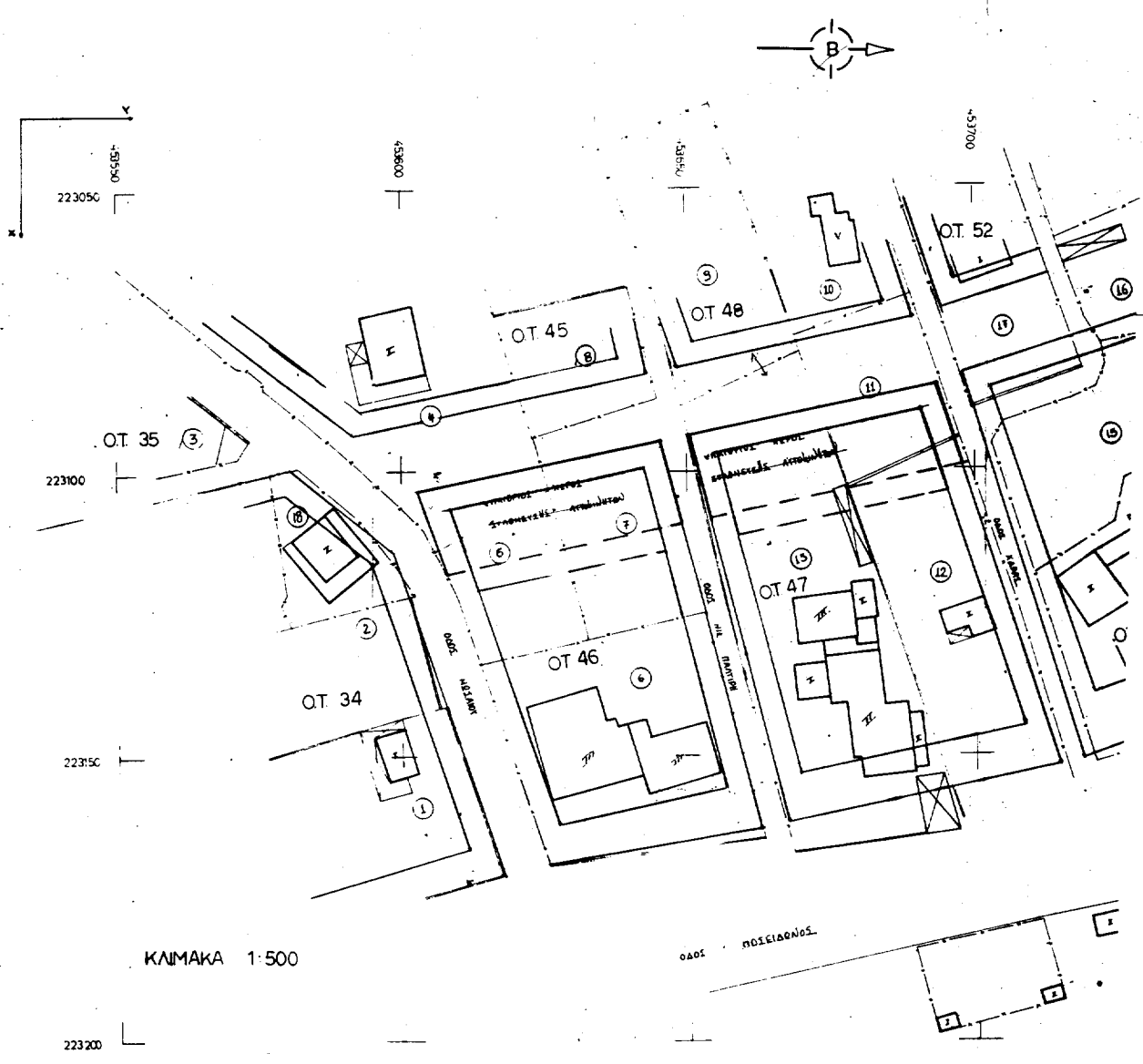
9) Τις διατάξεις του άρθρου 29Α του Ν. 1558/85, όπως προστέθηκε με το άρθρο 27 του Ν. 2081/1992 (ΦΕΚ 154Α) και το γεγονός ότι από τις διατάξεις αυτής της απόφασης δεν προκαλείται δαπάνη εις βάρος του δημοτικού προϋπολογισμού, αποφασίζουμε:

Εγκρίνουμε την τροποποίηση του ρυμοτομικού σχεδίου Ν. Μάκρης με την κατάργηση των χώρων πάρκιν στα Ο.Τ. 46-47 και ενσωμάτωσή τους στα εν λόγω Ο.Τ., όπως απεικονίζεται στο συνημμένο Τοπογραφικό Διάγραμμα.

Η απόφαση αυτή να δημοσιευθεί στην Εφημερίδα της Κυβερνήσεως.

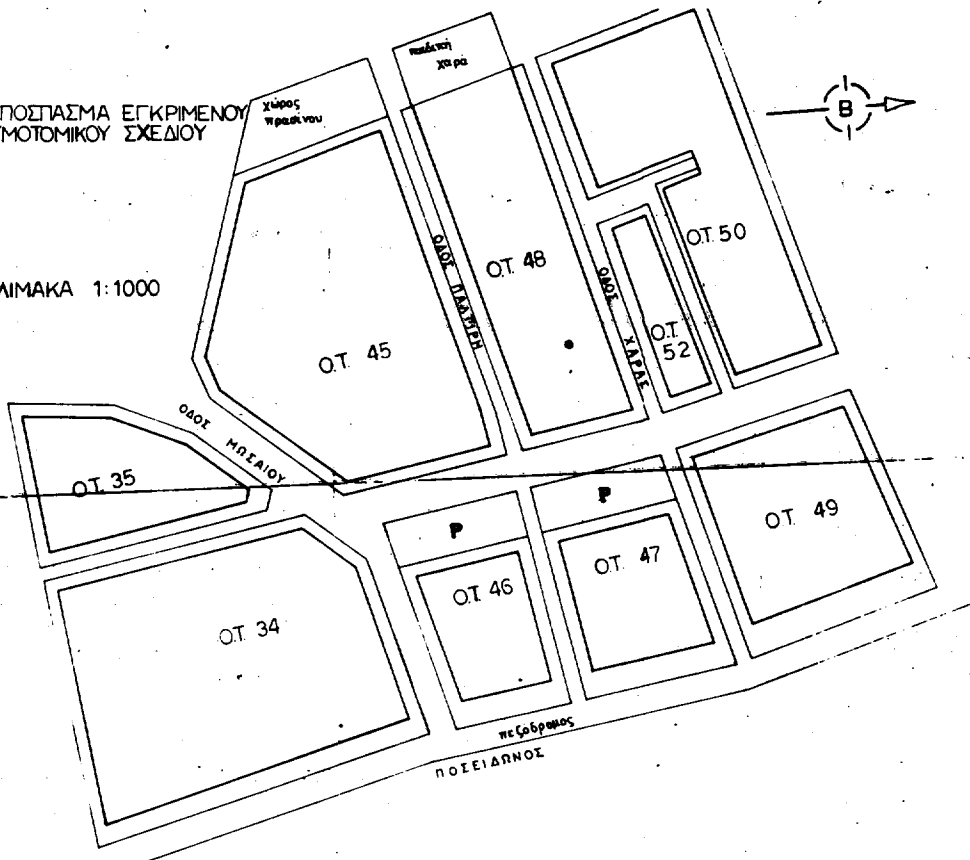
Αγ. Παρασκευή, 24 Σεπτεμβρίου 1996

Ο Νομάρχης
ΔΗΜ. ΑΝ. ΦΡΑΓΚΟΣ



ΑΠΟΣΠΑΣΜΑ ΕΓΚΡΙΜΕΝΟΥ
ΡΥΜΟΤΟΜΙΚΟΥ ΣΧΕΔΙΟΥ

ΚΛΙΜΑΚΑ 1:1000



ΕΛΛΗΝΙΚΗ ΔΗΜΟΚΡΑΤΙΑ
 ΝΟΜΑΡΧΙΑΚΗ ΑΥΣΗ Α. ΑΤΤΙΚΗΣ
 Δ/ΣΗ: ΧΩΡ ΠΟΛ ΠΕΡ/ΝΤΟΣ
 ΤΜΗΜΑ: ΠΟΛ/ΚΟΥ ΣΧΕΔ/ΣΜΟΥ
 ΓΡΑΦΕΙΟ: ΤΡΟΠΟΠΟΙΗΣΕΩΝ

Τροποποίηση ρυμοτομικού σχεδίου Ν. Μάρκας
 με την κατάργηση των χώρων Παρκιν στα
 Ο.Τ. 46-48 και ενσωμάτωσή τους στα εν λόγω Ο.Τ.

Εγκρίνεται με την υπ αριθμό 5711/86 απόφαση
 Νομάρχη Α. Αττικής



Ο ΝΟΜΑΡΧΗΣ



Ακριβές αντίγραφο
 της υπ αριθμό 5711/86
 απόφασης

Δ ΦΡΑΓΚΟΣ

Ε. Φραγκός